PLAN DE EMERGENCIA DEL ÁREA INDUSTRIAL

NORD2
ONDA

Trencadella · Corral Roig · El Colomer

Edición revisada R04 · 6 de noviembre de 2026

Organización de la respuesta ante emergencias, protección de las personas y coordinación de las empresas, la EGM, el Ayuntamiento de Onda y los servicios de intervención.

Conforme a la estructura y los contenidos de la Guía de Planes de Emergencia en Áreas Industriales de la Generalitat Valenciana, edición 2019.

NORD2

EGM NORD 2 ONDA · CIF Q1200493C

ASEEM
ASESORÍA EN EMERGENCIAS
PLANIFICACIÓN | IMPLANTACIÓN | FORMACIÓN

ASEEM Consultoría de Emergencia SLU
CIF B93909943 · rlopez@aseem.es

La aprobación corresponde al Ayuntamiento de Onda. La implantación se desarrollará con la EGM y los establecimientos del área.

Financiado por

GENERALITAT VALENCIANA
Conselleria de Industria, Turismo, Innovación y Comercio

Índice

1 Información del Área Industrial....3
1.1 Descripción del Área Industrial....3
1.2 Descripción del entorno del Área Industrial....5
1.3 Identificación de los establecimientos del Área Industrial....5
2 Análisis del Riesgo del Área Industrial....6
2.1 Riesgos Internos....6
2.2 Riesgos externos....10
3 Plan de Actuación en Emergencias....15
3.1 Detección, notificación y alerta....15
3.2 Clasificación de las Emergencias....16
3.3 Adopción de las medidas de protección a la población....16
3.4 Apoyo mutuo de medios y recursos....18
4 Implantación y mantenimiento del Plan....19
Anexo I Planimetría....21
Anexo II Pactos de Ayuda Mutua....194

El Plan de Emergencia de NORD2 organiza la respuesta ante un accidente que pueda afectar a varias empresas, a los espacios comunes o al entorno. Su aplicación combina las medidas propias de cada establecimiento con la coordinación municipal y la intervención de los servicios de emergencia. La planimetría se integra en el anexo I.

Fuente: EGM NORD2 y GAIN; Ayuntamiento de Onda; Generalitat Valenciana. Edición R04, 6 de noviembre de 2026.

1 Información del Área Industrial

1.1 Descripción del Área Industrial

El Plan de Emergencia de NORD2 establece cómo actuar ante un accidente que afecte a las empresas, a los espacios comunes o al entorno del área industrial. Comprende los polígonos Trencadella, Corral Roig y El Colomer, en Onda, y organiza el aviso, la protección de las personas y la coordinación con los servicios de intervención.

La respuesta se integra en el Plan Territorial Municipal de Onda (PTM) y, cuando corresponda, en el Plan Territorial de Emergencia de la Comunitat Valenciana (PTECV) y en los planes especiales. Cada empresa aplica sus medidas de autoprotección y facilita la información sobre sus ocupantes, procesos e instalaciones. La EGM mantiene la información común y actúa como enlace, de acuerdo con las funciones del capítulo 3.

Identificación	Datos
Entidad promotora	EGM NORD 2 ONDA · CIF Q1200493C
Polígonos	Trencadella, Corral Roig y El Colomer
Municipio	Onda, Castellón
Contacto EGM	Avenida Manuel Escobedo 26, Onda. 687 170 970 · nord2@egmnord2.org
Gerencia	Gestión de Áreas Industriales by Romina Moya SL. 622 626 133 · gerencia@gaindustriales.com
Ayuntamiento	El Pla 1, Onda. Centralita: 964 600 050
Emergencias	112. Activación directa desde el establecimiento o por cualquier testigo.

Fuente: EGM NORD2, información institucional y de contacto; Ayuntamiento de Onda; identificación fiscal del expediente. Consulta: 06/11/2026.

Delimitación y organización del espacio

El área ocupa 232,388 hectáreas según el perímetro de gestión facilitado para este plan. Su disposición es alargada y combina grandes recintos industriales, naves adosadas, campas, instalaciones logísticas, establecimientos con atención al público y parcelas sin edificar. Esta mezcla obliga a adaptar los avisos y las salidas a cada sector: una incidencia en una nave puede afectar a la calle compartida antes de alcanzar físicamente a la empresa contigua.

El censo contiene 149 parcelas y 185 inmuebles asociados. La cartografía individual representa las 143 parcelas con geometría identificada. Los códigos N2-P001 a N2-P149 enlazan el censo, las fotografías, las tablas y los planos; identifican parcelas, por lo que una empresa que ocupa varias mantiene varios códigos relacionados. El área vecina de Romeral se representa por separado.

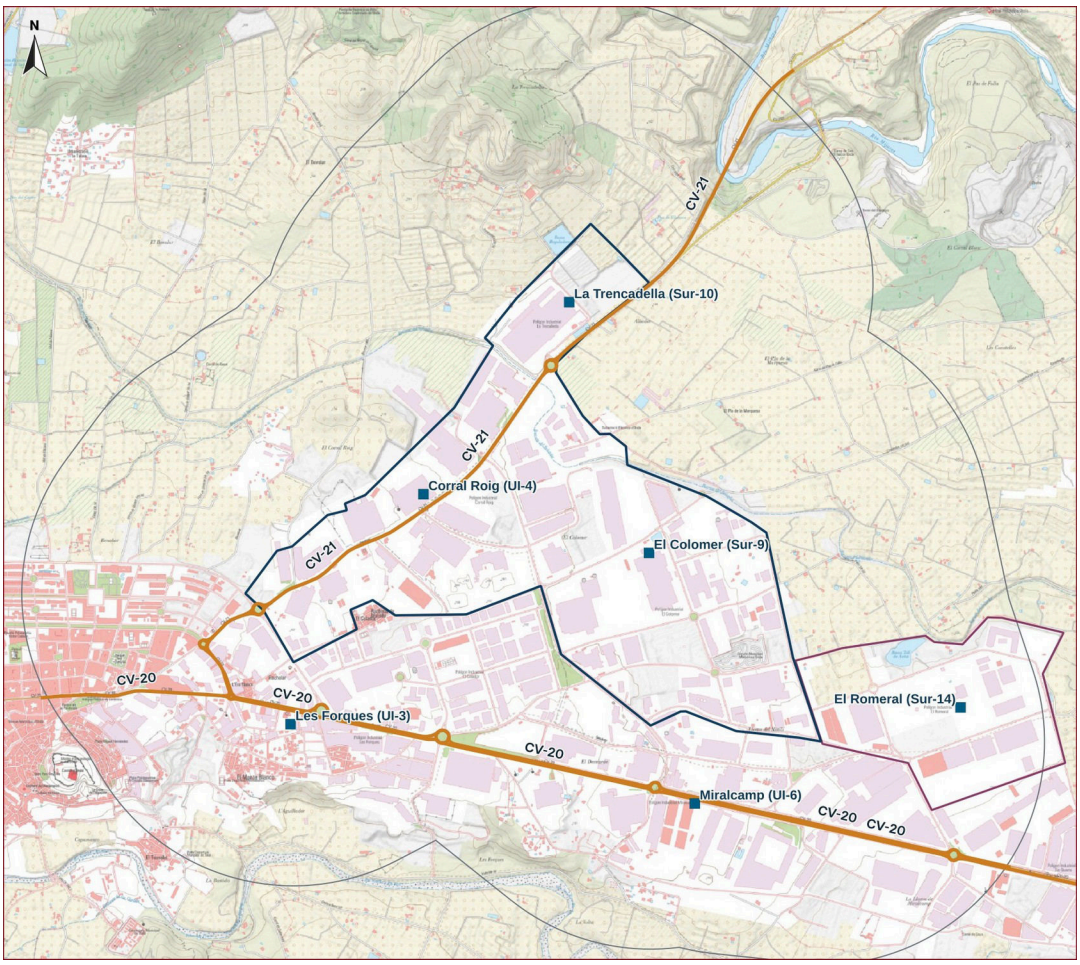

Situación de NORD2, sectores industriales y principales conexiones viarias. Fuente: GAIN, GIS municipal de Onda e IGN. Elaboración: ASEEM, noviembre de 2026.

Accesos y circulación

La CV-20 articula la conexión con Onda y Vila-real. La CV-21 sirve al sector de Trencadella y enlaza el área por el norte. En el interior, las avenidas Manuel Escobedo y Real de Extremadura y el viario de Navarra, Castilla-La Mancha, Castilla y León, Ceuta y Melilla distribuyen los accesos a las actividades. Los caminos de Ràtils, del Colador y Pas de Fulla completan las conexiones locales representadas en el plano PAI 2.

El tráfico pesado se concentra en entradas de fábricas, campas y muelles. Durante una emergencia, la circulación de salida y la llegada de bomberos no deben confluir en la misma puerta o maniobra. Policía Local regula los cruces y mantiene libre el corredor de socorro. La entrada concreta se selecciona según el foco, la dirección del humo y la accesibilidad efectiva del momento.

Fuente: Onda Logistic, ficha del área NORD2; GIS municipal; PTM de Onda 2023 y PAM de incendios forestales 2025. Consulta: 06/11/2026.

Infraestructuras comunes

El inventario municipal sitúa 99 registros de hidrantes en el área y en su entorno de estudio. Los planos PAI 4 permiten localizarlos y cada ficha individual recoge los tres más próximos a la parcela, con su código de origen. La distancia se mide hasta el lindero: no expresa recorrido de manguera, caudal ni presión. El servicio de intervención comprueba el acceso y el suministro del hidrante que vaya a utilizar.

El PAM de inundaciones de Onda describe la llegada de gas por un ramal de alta presión desde Vila-real hasta la estación de regulación de El Colomer, desde la que se distribuye a los usos industriales. Una fuga, un incendio próximo a una acometida o una pérdida de alimentación eléctrica pueden obligar

a detener procesos. Las maniobras de corte y reposición corresponden al personal competente y se ejecutan conforme a los procedimientos de la instalación.

Los derrames y las aguas de extinción pueden desplazarse por patios, calles y sumideros. La actuación inicial consiste en avisar, alejar a las personas y evitar nuevas aportaciones al vertido. La contención se realiza con medios compatibles y desde una posición segura; no se diluye ni se empuja el producto hacia la red de drenaje.

Fuente: Ayuntamiento de Onda, GIS municipal y PAM de inundaciones 2023, apartado de suministros e inventario de hidrantes. Consulta: 06/11/2026.

1.2 Descripción del entorno del Área Industrial

El análisis del entorno comprende una franja de 1.000 metros alrededor de NORD2. Incluye el frente urbano de Onda al oeste y suroeste, otros sectores industriales, la red de carreteras, los terrenos abiertos del norte y los elementos públicos que requieren aviso o protección. La franja sirve para ordenar el inventario; la extensión real de una emergencia depende del accidente y de las condiciones meteorológicas.

Entorno	Relación con la emergencia
Frente urbano de Onda	Concentra población y equipamientos. El humo y los cortes de tráfico pueden afectar a centros ajenos al área industrial.
Centros educativos	CEIP Mestre Caballero, IES Torrelló, CEIP Miralcamp y escuelas infantiles Sol, Solet y Bressols, localizados en PAI 3.1.
Atención sanitaria y asistencia	Centro Sanitario Onda II y equipamientos asistenciales del inventario municipal. Prioridad de aviso y continuidad de acceso.
Espacios públicos y deporte	Parques, plazas, instalaciones deportivas y circuito de motocross. La presencia de personas varía según horario y actividad.
Otros polígonos	Miralcamp, Les Forques, El Colador y Romeral. Posibles afecciones cruzadas por humo, vertidos, tráfico y suministro.
Terreno forestal	Exposición más relevante en el frente de Trencadella y los terrenos septentrionales; se desarrolla en el apartado 2.2.

La separación de los planos del entorno en centros de población, espacios públicos y servicios de intervención facilita su lectura. Cada símbolo lleva un código único y la leyenda identifica el elemento al que se refiere. Los servicios y las empresas del entorno conservan su denominación en el inventario municipal, con la fecha de la fuente.

Fuente: Ayuntamiento de Onda, GIS municipal; PTM 2023 y PAM IF 2025. Planos PAI 3.1 a 3.3 y PAI 7.2.

1.3 Identificación de los establecimientos del Área Industrial

Los planos PAI 5 relacionan los códigos con la empresa o parcela. Las hojas individuales añaden dirección, referencia catastral, imagen, viario, hidrantes y afecciones. La indicación «titular» identifica la propiedad catastral y la distingue de la actividad observada.

Vernís ocupa N2-P027 y N2-P038, con frente principal y acceso posterior reconocibles en las fotografías y la información de la empresa. Acrilatos comprende N2-P090, N2-P091, N2-P092 y N2-P094: son cuatro parcelas de un mismo establecimiento Seveso.

Las fichas describen el exterior de las instalaciones. La distribución interior, los sectores de incendio, los productos y los medios propios de protección se consultan en su documentación de autoprotección.

Fuente: GAIN, censo de parcelas, contactos, observaciones y fotografías, 04/11/2026; Vernís, web oficial de contacto, consulta 06/11/2026. Planos PAI 5 y colección PE-P del anexo I.

2 Análisis del Riesgo del Área Industrial

La principal dificultad de una emergencia en NORD2 es la proximidad entre actividades con comportamientos distintos: producción cerámica y química, almacenamiento, logística, transformación de materiales y usos comerciales. Un incendio puede interrumpir el acceso a otra empresa; una fuga puede exigir confinar a los colindantes; y una inundación puede impedir llegar a una instalación aunque su edificio no resulte afectado. Por ello, el análisis considera conjuntamente el origen del accidente, sus posibles consecuencias exteriores y la disponibilidad de los recorridos de protección.

La valoración combina el reconocimiento exterior aportado por GAIN, la actividad identificada, el inventario oficial de establecimientos con sustancias peligrosas, la cartografía PATRICOVA y MFE50 y los planes municipales de Onda. Las prioridades que siguen expresan el orden de atención para la respuesta común. Los niveles de incendio anotados durante la visita se distinguen de la clasificación reglamentaria calculada para cada sector de incendio.

2.1 Riesgos Internos

Características que condicionan la respuesta

Las grandes superficies de almacenamiento y las campas reúnen vehículos, embalajes y mercancías con tiempos de permanencia variables. Su extensión puede alargar los recorridos de salida y complicar el recuento de transportistas y contratas. En las naves adosadas, la continuidad de fachadas y patios favorece que el humo, la radiación térmica o la caída de elementos afecten a accesos compartidos. La intervención debe proteger primero a las personas y mantener una aproximación que permita trabajar sin bloquear la evacuación.

En las actividades químicas y en el suministro de combustible, además del incendio, interesa la pérdida de contención durante almacenamiento, transferencia o carga. La sustancia concreta determina la toxicidad, la inflamabilidad y el medio de extinción adecuado. Ante una liberación, la empresa comunica al 112 el producto identificado y entrega su ficha de seguridad. El mando establece las zonas de trabajo y protección con esa información; el PEAI no fija radios genéricos que puedan inducir a una falsa distancia de seguridad.

Actividad / localización	Escenario de referencia	Consecuencia para el área
Química y productos para cerámica: Acrilatos, Vernís, Coloronda y Esmaltile	Incendio, pérdida de contención o emisión durante un accidente de proceso o almacenamiento.	Humo o producto en el exterior; protección de colindantes, restricción de calles y control de aguas de extinción.
Suministro de combustible en el frente de Manuel Escobedo	Derrame o incendio durante una operación de suministro o descarga.	Exposición de usuarios y tráfico próximo; cierre inmediato de la zona afectada y acceso desde lado protegido.
Logística y almacenes: Peronda, Grupo Halcón, Oker, Nord Cargo y otros recintos	Incendio de nave, mercancía o vehículo; accidente en muelles y maniobras.	Atrapamiento, humo, bloqueo de puertas y necesidad de recuento de personal externo.
Cartonajes La Plana y actividades con embalajes o plásticos	Incendio con propagación en materiales combustibles; humo persistente.	Posible afección a recintos próximos y elevada demanda de agua y control del vertido de extinción.
Naves adosadas y talleres del viario interior	Incendio localizado, trabajo en caliente, avería eléctrica o incidente con equipos.	Propagación por fachada o patio y pérdida simultánea de accesos de varias actividades.

Fuente: GAIN, inventario y fotografías de 04/11/2026; PTM de Onda 2023; PRTR España, ficha de Acrilatos. Análisis técnico ASEEM, 06/11/2026.

Prioridades por valoración de campo

La visita recoge 63 valoraciones: nueve parcelas con nivel 6 —alto—, 42 con niveles 3 a 5 —medio— y doce con niveles 1 y 2 —bajo—. Las nueve parcelas prioritarias corresponden a seis referencias de actividad o emplazamiento. Las fotografías permiten reconocer sus fachadas y accesos exteriores y relacionarlos con los planos individuales.

Parcela	Identificación	Valoración de visita
N2-P027	Vernís — acceso principal	Nivel 6 · alto
N2-P028	Estación de servicio · Moeve Comercial	Nivel 6 · alto
N2-P038	Vernís — acceso posterior	Nivel 6 · alto
N2-P085	Coloronda	Nivel 6 · alto
N2-P090	Acrilatos	Nivel 6 · alto
N2-P091	Acrilatos	Nivel 6 · alto
N2-P092	Acrilatos	Nivel 6 · alto
N2-P099	Esmaltile	Nivel 6 · alto
N2-P117	Aliplast	Nivel 6 · alto

Fuente: GAIN, hoja de riesgos y fotografías exteriores, 04/11/2026. La valoración de visita no sustituye el cálculo de carga de fuego del establecimiento.

Vernís y frente de Manuel Escobedo





Vernís. Frente principal N2-P027 y acceso posterior N2-P038. Fuente: GAIN, fotografías del inventario recibido el 04/11/2026.

Los dos frentes de Vernís permiten reconocer aproximaciones distintas al recinto. La elección durante un incendio depende de la posición del foco y del humo, del paso libre y de las operaciones en curso. La zona exterior de acceso no debe utilizarse simultáneamente para concentrar trabajadores y recibir vehículos de intervención. En el frente de Manuel Escobedo, el control del tráfico es prioritario para evitar que usuarios de otras actividades entren en la zona expuesta.



Estación de servicio en N2-P028. La fotografía conserva la rotulación CEPSA y el censo identifica a Moeve Comercial. Fuente: GAIN, 04/11/2026.

En la estación de servicio, una pérdida de combustible puede extenderse por el pavimento y alcanzar puntos bajos. Se interrumpe la operación, se aleja a los usuarios y se evitan fuentes de ignición. La aproximación y los cortes de tráfico se realizan fuera de la zona del derrame. El agua de extinción se controla para impedir el arrastre del producto a la red de drenaje.

Coloronda y Esmaltile





Coloronda, N2-P085, y Esmaltile, N2-P099. Fuente: GAIN, 04/11/2026.

Ambos emplazamientos figuran con nivel alto en la visita. El reconocimiento de sus fachadas ayuda a orientar los primeros medios, pero la actuación se apoya en la información del proceso y de los materiales afectados. Si el humo alcanza calles o recintos próximos, se avisa a los colindantes y se protege a sus ocupantes antes de ordenar movimientos al exterior. Los patios y accesos se mantienen libres para desplegar líneas y evitar maniobras de vehículos junto a las personas evacuadas.

Acrilatos y riesgo de accidente químico



Acrilatos. Vistas exteriores de N2-P090, N2-P091 y N2-P092. Fuente: GAIN, 04/11/2026.

Acrilatos SAU figura en el listado de establecimientos Seveso de nivel inferior publicado por 112CV el 26 de junio de 2026. La ficha oficial PRTR identifica la fabricación de productos químicos orgánicos e inorgánicos distintos de los derivados del petróleo y sitúa la instalación en El Colomer. Esta actividad exige considerar la pérdida de contención y sus consecuencias exteriores, además del incendio de edificios o almacenes.

Las parcelas N2-P090, N2-P091 y N2-P092 tienen nivel 6 en la visita; N2-P094 figura con nivel 4. Las cuatro intersectan la zona de peligrosidad geomorfológica de PATRICOVA. La combinación es relevante porque el agua puede dificultar el acceso, arrastrar materiales o comprometer instalaciones auxiliares durante un accidente. Con lluvia intensa, la protección preventiva debe anticiparse a la llegada de agua y mantener el personal fuera de patios o recorridos que comiencen a recibir escorrentía.

Ante una fuga o emisión, se comunica la sustancia identificada, su estado y la operación afectada. Los establecimientos situados en la trayectoria del humo o de la nube se confinan cuando el edificio ofrezca protección; el traslado se ordena únicamente por un recorrido exterior utilizable. Se evita desplazar grupos hacia Miralcamp cruzando la franja geomorfológica si hay circulación de agua, y se mantiene separada la recepción de los servicios de emergencia.

Fuente: 112CV, listado Seveso de nivel inferior de 26/06/2026; MITECO, PRTR España, ficha de Acrilatos SAU, consulta 06/11/2026; GAIN, 04/11/2026; ICV, PATRICOVA.

Aliplast y actividades con materiales combustibles



Aliplast, N2-P117, y Cartonajes La Plana, N2-P082. Fuente: GAIN, 04/11/2026.

Aliplast figura entre las parcelas con nivel alto de visita. En actividades con materiales plásticos, cartón o embalajes, un incendio puede generar humo abundante y prolongar la afectación de calles y establecimientos próximos. Cartonajes La Plana añade una exposición cartográfica a la franja

geomorfológica, que alcanza parte de su parcela. En estos escenarios resultan decisivos el aviso temprano, la protección de los colindantes y la recogida de las aguas de extinción.

Accidentes durante el transporte y fallos de servicio

La circulación de camiones y las operaciones de carga y descarga crean puntos de conflicto en puertas, giros y cruces. Un accidente con una mercancía peligrosa puede producir una afección exterior antes de acceder al establecimiento. La primera llamada al 112 identifica el lugar y la información visible del transporte desde una posición segura; no se aproxima personal sin protección para leer etiquetas o contener una fuga.

Un corte de electricidad, gas, agua o comunicaciones puede detener producción y afectar a funciones de seguridad. Cada instalación aplica su secuencia de parada segura y comunica cualquier pérdida que incremente el riesgo. La reposición se escalona después de comprobar equipos, conducciones y condiciones de arranque. La recuperación del suministro no equivale por sí sola al final de la emergencia.

2.2 Riesgos externos

Inundación y escorrentía

La inundabilidad presenta dos franjas distintas. PATRICOVA delimita peligrosidad de nivel 6 en el eje que atraviesa el sector central y la conexión con Trencadella, mientras que la peligrosidad geomorfológica recorre parte del frente meridional de El Colomer. El PTM de Onda identifica el barranco de Ràtils como un recorrido de afección geomorfológica de oeste a este en este ámbito. La interrupción de calles y accesos puede afectar a empresas situadas fuera de la mancha.

El nivel 6 corresponde en la capa oficial a una frecuencia baja, asociada a 500 años, y calado bajo, inferior a 0,8 metros. No significa que sea el riesgo más elevado por llevar el número 6. La peligrosidad geomorfológica identifica formas del terreno y recorridos potenciales del agua; no aporta por sí sola un calado ni una velocidad. Ambas categorías requieren evitar el tránsito cuando se observe agua circulando o el mando establezca el corte.



Franja de peligrosidad geomorfológica en El Colomer. Las etiquetas remiten a la tabla y a los planos PAI 7.1. Fuente: ICV, PATRICOVA; GAIN e IGN. Elaboración: ASEEM, noviembre de 2026.

El cruce de las geometrías identifica 37 parcelas con una intersección superior a 1 m²: 23 en peligrosidad 6 y 14 en peligrosidad geomorfológica. La superficie intersectada suma aproximadamente 97.174 m² y 101.151 m², respectivamente. La tabla expresa la proporción de la parcela, no la superficie construida inundable. Las afecciones muy pequeñas de borde, como N2-P081, deben interpretarse a la escala de la cartografía y no como una predicción sobre una puerta concreta.

ID	Empresa o parcela	Peligrosidad	Parcela afectada
N2-P001	Parcela 0013J0900YK78H	Nivel 6	100,0 %
N2-P002	Parcela 0022J0600YK67H	Geomorfológica	80,4 %
N2-P004	Parcela 12084A05300075	Nivel 6	13,0 %
N2-P055	Arcillas Atomizadas Sa (titular)	Nivel 6	100,0 %
N2-P056	Arcillas Atomizadas Sa (titular)	Nivel 6	10,2 %
N2-P057	Arcillas Atomizadas Sa (titular)	Nivel 6	31,6 %

ID	Empresa o parcela	Peligrosidad	Parcela afectada
N2-P058	Azulev Sa (titular)	Nivel 6	55,9 %
N2-P059	Azulev Sa (titular)	Nivel 6	9,9 %
N2-P061	Peronda Group — base logística	Nivel 6	6,7 %
N2-P062	Parcela 6293503YK3269S	Nivel 6	18,8 %
N2-P064	Ceramicas Fanal Sa (titular)	Nivel 6	12,5 %
N2-P065	Naves adosadas · calle Navarra	Nivel 6	16,1 %
N2-P066	G.M. Recambios Y Servicios Ceramicos,Sl (titular)	Nivel 6	26,0 %
N2-P067	Parcela CL COLOMER 3 7 Suelo	Nivel 6	47,0 %
N2-P068	Arcillas Atomizadas Sa (titular)	Nivel 6	8,9 %
N2-P073	Euroarce Ceramics Sa (titular)	Nivel 6	16,9 %
N2-P074	Euroarce Ceramics Sa (titular)	Nivel 6	13,5 %
N2-P079	Euroarce Ceramics Sa (titular)	Nivel 6	52,4 %
N2-P081	Euroatomizado	Geomorfológica	0,2 %
N2-P082	Cartonajes La Plana	Geomorfológica	18,1 %
N2-P086	Parcela CL NAVARRA 12	Nivel 6	21,3 %
N2-P087	Conjunto de inmuebles · CM PAS DE FULLA 4	Nivel 6	57,5 %
N2-P090	Acrilatos	Geomorfológica	63,2 %
N2-P091	Acrilatos	Geomorfológica	29,5 %
N2-P092	Acrilatos	Geomorfológica	15,8 %
N2-P093	Pamesa Porcelanico Sl (titular)	Geomorfológica	67,2 %
N2-P094	Acrilatos	Geomorfológica	38,1 %
N2-P108	Mykonos	Nivel 6	9,8 %
N2-P109	Juan Megias Pozo Y Compañia Sl (titular)	Nivel 6	2,6 %
N2-P111	Equipe	Nivel 6	1,3 %
N2-P112	Transportes Hijos de Ángel Salinas	Nivel 6	12,8 %
N2-P130	Conjunto de inmuebles · CL COLOMER 1 18 Pl:00 Pt:02	Geomorfológica	20,0 %
N2-P138	Halcon Ceramicas Sl (titular)	Geomorfológica	0,8 %
N2-P140	Parcela CL COLOMER 1 13 Suelo	Geomorfológica	52,2 %

ID	Empresa o parcela	Peligrosidad	Parcela afectada
N2-P141	Parcela CL COLOMER 1 11 Suelo	Geomorfológica	57,5 %
N2-P142	Parcela PD COLOMER 8	Geomorfológica	68,7 %
N2-P143	Ceramica Estilker Sl (titular)	Geomorfológica	32,7 %

Fuente: ICV, capas PATRICOVA; GAIN, parcelario de 04/11/2026. Intersección GIS en ETRS89 / UTM 30N, calculada el 06/11/2026. «Titular» indica propiedad catastral.

Con preemergencia por lluvias, las empresas situadas en esas franjas revisan la exposición de personal, accesos y materiales en cota baja. Se adelanta el aviso a trabajadores, visitas y transportistas y se evitan desplazamientos hacia zonas que ya reciben escorrentía. Si el agua impide salir, se protege a las personas en una zona interior o elevada que reúna condiciones de seguridad y se solicita asistencia; no se cruza el cauce ni la calle inundada para alcanzar un punto de encuentro.

El PAM de inundaciones municipal también contempla las emergencias de presas. Una orden derivada de esos planes se transmite y aplica por los cauces municipales, aunque el incidente no se haya originado en NORD2. La mancha PATRICOVA de este anexo no representa la rotura de una presa ni sustituye a las instrucciones del plan activado.

Fuente: Ayuntamiento de Onda, PTM y PAM de inundaciones 2023; ICV, PATRICOVA. Consulta: 06/11/2026.

Incendio forestal en Trencadella

El PAM de incendios forestales de Onda sitúa Trencadella a menos de 150 metros de terreno forestal y vincula su acceso a la CV-21. Este frente requiere una atención diferente a la del interior consolidado: el humo puede reducir la visibilidad, las pavesas pueden alcanzar campas y cubiertas y el tránsito de medios forestales puede coincidir con la salida de trabajadores. La cobertura MFE50 del entorno apoya la localización del contacto con vegetación, sin convertirla en una probabilidad de incendio.

La prevención se concentra en mantener los bordes sin acumulaciones combustibles, conservar accesos y evitar que los acopios exteriores faciliten la transmisión del fuego. Durante un incendio próximo se limita la circulación hacia el frente, se cierra la entrada de humo en los edificios que protejan a sus ocupantes y se atienden las instrucciones del mando. PCO-50 no se utiliza si el avance del incendio o del humo compromete Trencadella; la existencia del punto en el plano no garantiza su seguridad en todos los escenarios.

Fuente: Ayuntamiento de Onda, PAM de incendios forestales, edición oficial de abril de 2025, ficha de Trencadella; MFE50 a través de ICV, 04/11/2026. Plano PAI 7.2.

Accidentes industriales en el entorno

El PTM de Onda identifica Mallen Logística, Acrilatos y Fritta entre los establecimientos con sustancias peligrosas del municipio próximos al ámbito de estudio. La relación oficial de 112CV de junio de 2026 constituye la referencia para los establecimientos Seveso de nivel inferior y también recoge Smartenergy Sol20120017 SLU en Onda. Los nombres se tratan como referencias de instalaciones del registro, sin deducir focos o distancias de efecto a partir de una dirección o de la apariencia exterior de una parcela.

La respuesta ante una emergencia exterior se dirige por los efectos observados y las indicaciones del 112 y del mando: trayectoria del humo o nube, zonas cortadas, posibilidad de confinamiento y disponibilidad de salidas. Si la afección alcanza a varias áreas industriales o al casco urbano, la coordinación se integra en el PTM y, cuando corresponda, en el plan autonómico activado.

Fuente: Ayuntamiento de Onda, PTM 2023; 112CV, listado Seveso inferior, 26/06/2026. Consulta: 06/11/2026.

Sismo y fenómenos meteorológicos

El PTM de Onda de 2023 recoge una intensidad sísmica municipal inferior a VI EMS en su caracterización. En NORD2, la preparación se centra en los elementos que pueden causar daño aun sin colapso general: estanterías, cargas apiladas, falsos techos, cerramientos, conducciones y equipos. Tras una sacudida se aleja a las personas de fachadas y elementos inestables, se comprueba si hay fugas y se condiciona la reentrada a la evaluación técnica correspondiente.

El viento fuerte puede desplazar elementos ligeros y modificar con rapidez la dirección del humo; la tormenta puede afectar a equipos eléctricos y comunicaciones. Los episodios de calor incrementan la exposición del personal que trabaja en patios y campas. Los avisos oficiales se traducen en medidas concretas sobre trabajos exteriores, almacenamiento, accesos y disponibilidad de los enlaces de emergencia.

Fuente: Ayuntamiento de Onda, PTM 2023; AEMET y 112CV como canales de aviso meteorológico. Consulta documental: 06/11/2026.

Síntesis de prioridades operativas

Escenario	Prioridad	Decisión inicial y condicionantes
Fuga o incendio químico con afección exterior	Inmediata	Aviso al 112, identificación de producto y foco, protección de colindantes y control de accesos según viento.
Incendio de nave, campa o mercancía	Inmediata	Salida del recinto afectado, recuento, prevención de propagación y corredor libre para intervención.
Lluvia intensa y entrada de agua	Anticipación y control	Aviso a las 37 parcelas expuestas; evitar pasos inundados, proteger personas y detener procesos de forma segura.
Incendio forestal próximo a Trencadella	Vigilancia y protección	Atender humo y pavesas, preservar CV-21 para intervención y descartar PCO-50 si queda expuesto.
Accidente viario o de carga	Local y de circulación	Proteger el lugar, atender a las personas y separar circulación de salida y socorro.
Fallo de suministro, sismo o temporal	Según efectos	Parada segura, comprobación de daños y reposición controlada.

La elección entre evacuación y confinamiento se revisa durante el incidente. Un punto exterior deja de ser adecuado si recibe humo, agua, radiación térmica o tráfico de intervención. Del mismo modo, un edificio deja de ofrecer protección si entra humo, se detecta una fuga interior o aparecen daños. El criterio común es mantener a las personas fuera del peligro real, sin convertir una ruta o un destino fijo en una instrucción automática.

3 Plan de Actuación en Emergencias

3.1 Detección, notificación y alerta

Cualquier emergencia se comunicará directamente al 112 y se activarán las medidas propias del establecimiento. A continuación se avisará a los colindantes y a la coordinación del área. Para implantar la cadena de avisos, cada empresa designará un contacto y un suplente por turno y participará en una prueba de recepción.

Detección y responsabilidad

La alarma puede proceder de una instalación automática, una central receptora, un trabajador, otra empresa o los servicios públicos. Quien observe humo, fuego, una explosión, una fuga u otro indicio de emergencia avisará desde un lugar seguro e indicará qué ocurre y dónde. La comprobación de una alarma no debe retrasar el aviso ni exponer a las personas.

La notificación corresponde al director del PAU o, si el establecimiento no dispone de él, a su responsable de seguridad, dirección o gerencia. Cada empresa preverá quién lo sustituye durante las ausencias y fuera del horario habitual. El testigo comunicará lo que haya observado y distinguirá los datos que desconozca.

Secuencia de notificación

Orden	Actuación
1 Activación propia	Activar el procedimiento interno, alejar a las personas del peligro inmediato y efectuar únicamente las acciones seguras previstas en el PAU o medidas de emergencia.
2 Aviso al 112	Identificar llamante y teléfono de retorno, empresa, NORD2, municipio de Onda, dirección y acceso; describir el suceso, sustancias conocidas, heridos o desaparecidos y recursos necesarios. Seguir las instrucciones del operador.
3 Alerta a colindantes	Tras el aviso al 112, contactar con los establecimientos colindantes potencialmente afectados. Transmitir hechos confirmados, zonas a evitar y la medida de protección indicada o la recomendación inicial segura.
4 Extensión al área	Avisar a la coordinación de la EGM y al resto de establecimientos por el sistema acordado. Priorizar los afectados por la evolución y comprobar recepción.
5 Recepción de ayuda	Facilitar a bomberos y otros servicios el acceso seguro, los planos, las fichas de productos, la situación de las personas y los riesgos. La persona de enlace esperará fuera de la zona expuesta.
6 Actualización	Comunicar cambios relevantes al 112 y a la cadena de alerta; registrar hora, mensaje, destinatarios, confirmaciones e incidencias.

Información mínima de la llamada

El aviso identificará el nombre y función del llamante; empresa y dirección; entrada accesible; tipo y evolución del incidente; sustancias y cantidades solo cuando se conozcan; heridos, personas no localizadas o con necesidad de apoyo; afección visible al exterior y recursos solicitados. Si un dato se desconoce, se comunicará así. El interlocutor mantendrá libre y atendido el teléfono de retorno y no finalizará la conversación hasta que lo indique el operador.

Sistema de alerta del área

La EGM mantiene el directorio de enlaces y distribuye los avisos comunes. El mensaje indica el incidente, la zona afectada, la medida de protección y la fuente de la instrucción. La recepción se

confirma; si un contacto no responde, se utiliza la llamada telefónica y la suplencia prevista. La comunicación a la EGM se realiza después de avisar al 112 y no retrasa las primeras medidas de protección.

El mensaje de alerta incluirá hora de emisión, emisor identificable, lugar del suceso, observación confirmada, zona afectada o a evitar, instrucción de protección y forma de confirmar recepción. Los receptores acusarán recibo e informarán de sus necesidades. No se utilizarán mensajes reenviados sin origen ni rumores para modificar instrucciones oficiales.

Si falla la mensajería, la coordinación utilizará la cascada de llamadas con reparto previo de destinatarios. Los avisos mediante presencia física solo se realizarán por los servicios o personal designado cuando el desplazamiento sea seguro. No se enviará a un trabajador hacia humo, nube, derrame o una vía inundada para comprobar otra empresa.

Registro de comunicaciones

El registro recogerá hora, empresa emisora, hecho comunicado, fuente, destinatario, medio utilizado, confirmación y acción pendiente. El cambio de turno entregará expresamente ese registro al relevo. El responsable de cada establecimiento mantendrá el control de trabajadores, visitas y contratas; la EGM consolidará las necesidades transmitidas sin interferir en el mando de la emergencia.

3.2 Clasificación de las Emergencias

Las categorías siguientes expresan el alcance de las medidas de protección en el área industrial. La dirección competente clasificará la emergencia con la información de la empresa y de los servicios de intervención. Las situaciones de los planes públicos se determinarán conforme a sus propios procedimientos.

Categoría	Alcance	Clasificación y activación
0	Afecta a un establecimiento y no requiere medidas de protección en los establecimientos del entorno.	Clasifica la dirección del PTM o su delegado. No requiere activación de un plan de protección civil de ámbito superior por este criterio.
1	Afecta a uno o varios establecimientos y requiere medidas de protección en establecimientos del entorno del afectado.	Clasifica la dirección del PTM o su delegado. Requiere activación del PTM.
2	Requiere medidas de protección en todos los establecimientos del área industrial.	Clasifica la dirección del PTECV. Se activan PTM y PTECV; la situación del plan público la determina su dirección competente.
3	Requiere medidas de protección en todos los establecimientos del área y en su entorno inmediato de 1.000 m.	Clasifica la dirección del PTECV. Se activan PTM y PTECV. La respuesta se amplía cuanto exijan los efectos reales.

El paso de una categoría a otra atenderá a la propagación observada o prevista, sustancias implicadas, meteorología, población expuesta, continuidad de servicios y eficacia de la protección. No debe esperarse a la materialización de daños exteriores para comunicar una evolución desfavorable. La reducción de medidas y el fin de la emergencia se comunicarán por la dirección competente.

Fuente: Generalitat Valenciana, Guía de Planes de Emergencia en Áreas Industriales, 2019, apartado 3.2 del contenido del plan.

3.3 Adopción de las medidas de protección a la población

La elección entre confinamiento y evacuación se realizará según el peligro y la seguridad efectiva del edificio y del recorrido. La recomendación inicial de la empresa afectada se revisará cuando el mando

de bomberos valore el incidente. Ninguna medida autoriza a mantener personas en un lugar con fuego, humo, contaminación interior o riesgo estructural.

Categoría PEAI	Autoridad que determina la medida según la guía
0	Dirección del PAU del establecimiento afectado.
1	Mando del servicio de bomberos presente en el lugar.
2 y 3	Dirección del PTM o PTECV, de acuerdo con la coordinación de los planes activados.

Confinamiento

Para los establecimientos colindantes, la guía prevé inicialmente el confinamiento, siempre que el edificio ofrezca protección. Se trasladará a las personas a una zona adecuada, se cerrarán puertas y ventanas y se detendrá la entrada de aire exterior cuando así se indique. Los cortes de ventilación o de procesos seguirán el procedimiento seguro de la instalación.

El responsable del establecimiento contará a las personas, atenderá a quienes necesiten apoyo y mantendrá un enlace con la coordinación. Se evitará permanecer en zonas próximas al foco o sin condiciones de seguridad. Si se detecta humo, olor, síntomas, calor o deterioro interior, se informará al 112 y se seguirán instrucciones para cambiar la protección. El traslado a otra empresa solo es una opción si el destino, el recorrido y la capacidad de recepción son seguros.

Evacuación

La evacuación colectiva del área se ejecutará cuando la determine el mando o la dirección competente. El diseño de rutas, cortes y puntos de concentración se acordará con Policía Local y, complementariamente, con las fuerzas de seguridad de la demarcación. La salida inmediata de un establecimiento ante peligro interior seguirá sus medidas de autoprotección, sin esperar a la organización de una evacuación general.

Como criterio de la guía, el desplazamiento desde la empresa hacia los puntos de concentración se realizará a pie salvo causas justificadas. Los equipos de alarma y evacuación conducirán al personal desde el punto de reunión propio hasta el punto de concentración autorizado. La asistencia a personas con movilidad reducida se planificará individualmente y no dependerá de improvisar vehículos o equipos no disponibles.

Antes del movimiento se comprobarán destino, recorrido, condiciones de humo o nube, posibilidad de inundación, obstáculos, iluminación y separación de los servicios de intervención. El recuento incluirá plantilla, visitas, contratas y transportistas presentes. Se comunicarán las personas no localizadas y su última ubicación; no se organizarán reentradas espontáneas para buscarlas.

Rutas y puntos de concentración de NORD2

El anexo I representa tres puntos del GIS municipal y cuatro itinerarios viarios de referencia. Se proponen como alternativas de organización de la evacuación, con elección según el foco, el viento y el estado real de los accesos. Los puntos de reunión interiores de cada empresa siguen formando parte de sus propias medidas de autoprotección.

Punto	Localización	X / Y ETRS89
PCO-17	Miralcamp · sector oeste	734506.69 / 4427874.91
PCO-49	Miralcamp · camí de Ràtils	736157.70 / 4427423.09
PCO-50	Trencadella	736297.38 / 4429075.44

Ruta	Sector y destino	Longitud de referencia
EV-01	Trencadella → PCO-50	293 m
EV-02	Corral Roig oeste → PCO-17	808 m
EV-03	El Colomer sur → PCO-49	742 m
EV-04	El Colomer central → PCO-17	2360 m

Los trazados discurren por el viario municipal y no intersectan las manchas PATRICOVA analizadas. Esa comprobación no acredita por sí sola aceras continuas, capacidad de los puntos o paso libre durante un incidente. Son propuestas técnicas de recorrido; el mando determina su uso y el control de los cruces. Las distancias corresponden al tramo común dibujado, no al trayecto completo desde el interior de cada empresa.

EV-01 sirve al frente de Trencadella hacia PCO-50. EV-02 conduce desde el sector oeste hacia PCO-17. EV-03 comunica el frente sur de El Colomer con PCO-49. Para el sector central se representa EV-04 hacia el oeste, evitando cruzar la franja geomorfológica hacia el sur. Su mayor longitud exige valorar la movilidad del grupo y el tiempo disponible: si el traslado no ofrece protección, se mantiene el confinamiento seguro y se solicita la alternativa que indique el mando.

En un accidente químico o un incendio industrial, el destino se elige a barlovento y fuera de la trayectoria de humo o nube. En inundación no se atraviesa ninguna calle con agua aunque forme parte del itinerario. En incendio forestal próximo a Trencadella se descarta PCO-50 cuando pueda quedar expuesto. Al llegar, se agrupa a las personas por empresa, se realiza el recuento y se deja libre el espacio de maniobra de los servicios de emergencia.

Fuente: Ayuntamiento de Onda, GIS municipal; ICV, PATRICOVA. Análisis de recorridos y propuesta técnica ASEEM, 06/11/2026. Planos PAI 8.1 a 8.4.

3.4 Apoyo mutuo de medios y recursos

La movilización de recursos de otra empresa exige conocer su disponibilidad y las condiciones de cesión. El mando solicita los medios necesarios a través del enlace del área y se registra quién autoriza la salida, quién los recibe y cuándo se restituyen. Los pactos suscritos se incorporan al anexo II.

De acuerdo con la guía, el apoyo de equipos humanos de primera intervención entre establecimientos no es la regla general. Solo podrá contemplarse en supuestos justificados, con formación, equipamiento adecuados y pacto firmado. El acuerdo no sustituye al mando público ni permite intervenir en un entorno para el que el personal no esté preparado.

Dato del recurso	Contenido de la oferta que debe validarse
Titular y localización	Empresa, responsable autorizado, acceso, teléfono operativo y horario o disponibilidad por turnos.
Descripción y cantidad	Tipo de recurso, capacidad o cantidad útil, compatibilidad, estado y documentación de mantenimiento cuando corresponda.
Movilización	Persona que autoriza, medio de transporte, tiempo orientativo acreditado, límites de uso, disponibilidad condicionada y procedimiento de entrega.
Personal asociado	Formación y habilitación, equipos de protección y funciones permitidas. No se presume disponibilidad de personal por disponer del equipo.
Restitución y responsabilidades	Registro de salida y retorno, reposición, daños, cobertura acordada, suspensión y vigencia del pacto.

4 Implantación y mantenimiento del Plan

La implantación convierte los procedimientos del plan en una respuesta conocida por las empresas y los servicios. Comprende la distribución controlada del documento, la organización de los enlaces, la información a los trabajadores, las pruebas de comunicación y los ejercicios de coordinación. El mantenimiento conserva esa capacidad cuando cambian las actividades, las personas o los accesos.

Organización e información

El Comité de Seguridad y Emergencia previsto en la guía reúne a la entidad de gestión, representantes de las empresas, Ayuntamiento y servicios competentes. Organiza la difusión, revisa incidencias y programa las actividades de implantación. Durante una emergencia se mantiene la dirección y el mando establecidos por los planes públicos activados.

Cada establecimiento incorpora la llamada al 112, el aviso a colindantes y las instrucciones comunes a su formación. Los responsables de enlace y sus suplentes conocen los canales de comunicación, los códigos de su parcela, las entradas utilizables y las necesidades de apoyo de las personas presentes. La incorporación de una nueva empresa o un cambio de ocupación da lugar a la actualización del censo y de la cartografía.

Actuación	Contenido y registro
Distribución del plan	Entrega a empresas, Ayuntamiento y servicios; control de versión y destinatarios.
Información al personal	Reconocimiento del lugar de trabajo, avisos, confinamiento, salida, recuento y apoyo a personas.
Prueba de comunicaciones	Emisión, recepción, llamada de respaldo y suplencia. Registro de tiempos e incidencias.
Reconocimiento operativo	Recorridos, cruces, puntos de encuentro y accesos de socorro; condiciones de utilización de la propuesta cartográfica.
Ejercicio de coordinación	Escenario concreto, participación de enlaces, decisiones de protección y evaluación posterior.
Revisión anual y por cambios	Directorio, actividades, recursos, riesgos, accesos, incidencias y modificaciones en los planos.

Mantenimiento y ejercicios

Las pruebas de comunicación se realizan con todos los enlaces y por los turnos que correspondan. Los ejercicios de desplazamiento se preparan con los servicios municipales y las empresas afectadas, con control de tráfico y condiciones de accesibilidad adecuadas. Cada acta recoge participantes, tiempos, dificultades observadas y medidas correctoras; la revisión posterior comprueba su aplicación.

La EGM conserva el ejemplar vigente y retira las instrucciones sustituidas. Los datos de contacto personales y la información sensible de las instalaciones se distribuyen únicamente a quienes los necesitan para coordinación e intervención. El inventario maestro conserva la fuente, la fecha y el estado de contraste de cada dato para que una actualización documental se traslade también al GIS.

Tramitación y marco normativo

De acuerdo con la guía, el plan se someterá a aprobación del pleno municipal y se trasladará a los órganos competentes en industria y emergencias, al SPEIS y, cuando corresponda, a los municipios colindantes. No requiere homologación por la Comisión de Protección Civil de la Comunitat Valenciana. La aprobación y los traslados deberán quedar documentados en el expediente.

La estructura del PEAI sigue la Guía de Planes de Emergencia en Áreas Industriales de la Generalitat Valenciana, edición 2019. Los planes de autoprotección de los establecimientos deberán revisarse conforme a la Directriz Básica publicada por la Orden INT/1068/2026, de 7 de octubre, y al régimen transitorio que les corresponda. El acuerdo, publicado el 10 de octubre de 2026, establece el cese de aplicación del Real Decreto 393/2007 y produce efectos desde el día siguiente. Cada empresa mantendrá su propia documentación de autoprotección.

La protección contra incendios se ajusta al Real Decreto 164/2025 y al Reglamento de instalaciones de protección contra incendios, según el régimen aplicable a cada instalación. El plan común del área se integra en el PTM de Onda y en los planes especiales que se activen por el tipo y alcance de la emergencia.

Fuente: Generalitat Valenciana, Guía PEAI 2019, publicación vigente comprobada el 06/11/2026; BOE, Ley 17/2015, RD 524/2023, RD 164/2025, RD 513/2017, RD 840/2015 y Orden INT/1068/2026; Generalitat Valenciana, leyes 13/2010 y 14/2018. Referencias oficiales y fechas en el registro de fuentes del expediente.

Anexo I Planimetría

La colección cartográfica se organiza en las ocho familias PAI de la guía y en las hojas individuales PE-P de los establecimientos y parcelas. Las tablas de cada hoja identifican los códigos representados para que puedan utilizarse sin consultar un listado externo.

Familia	Contenido	Hojas
PAI 1	Ubicación y conexiones territoriales	1
PAI 2	Accesos y circulación	1
PAI 3	Centros, espacios públicos y servicios del entorno	3
PAI 4	Infraestructuras e hidrantes	4
PAI 5	Distribución e identificación de establecimientos	8
PAI 6	Riesgos internos por valoración de visita	4
PAI 7	Inundación, empresas afectadas e interfaz forestal	4
PAI 8	Puntos de encuentro y recorridos de evacuación	4
PE-P001 a PE-P149	Detalle individual de las 143 parcelas con geometría	143

Cada hoja individual identifica la parcela, su entorno inmediato, el viario y los hidrantes próximos, y representa la afección por inundación cuando la hay. Incluye fotografía exterior u ortofotografía del lugar. La protección contra incendios interior y la sectorización pertenecen a los planos técnicos del establecimiento; no se deducen de la imagen aérea.

Los planos PAI 8 son propuestas técnicas de organización exterior y se utilizan con las condiciones descritas en el capítulo 3. Las hojas se entregan en A3. Para conservar la escala numérica debe imprimirse el PDF al 100 %; en Word o en una impresión ajustada se utiliza la escala gráfica.

Fuente: GAIN; Ayuntamiento de Onda; IGN; ICV; 112CV. Coordenadas ETRS89 / UTM huso 30N, EPSG:25830. Edición cartográfica: noviembre de 2026.

PLAN DE EMERGENCIA EN ÁREAS INDUSTRIALES

Onda - Área Industrial NORD2

PAI 1.- Ubicación

Leyenda e identificación

- Área industrial NORD2
- Área industrial Romeral
- Carreteras de acceso

Ámbito	Referencia territorial
NORD2	Trencadella · Corral Roig · El Colomer
Municipio	Onda (Castellón)
Superficie	232,388 ha
Parcelas	149 en censo; 143 representadas
CV-20	Acceso principal desde Onda y Vila-real
CV-21	Eje hacia Trencadella y l'Alcora
Entorno	Franja de estudio de 1.000 m

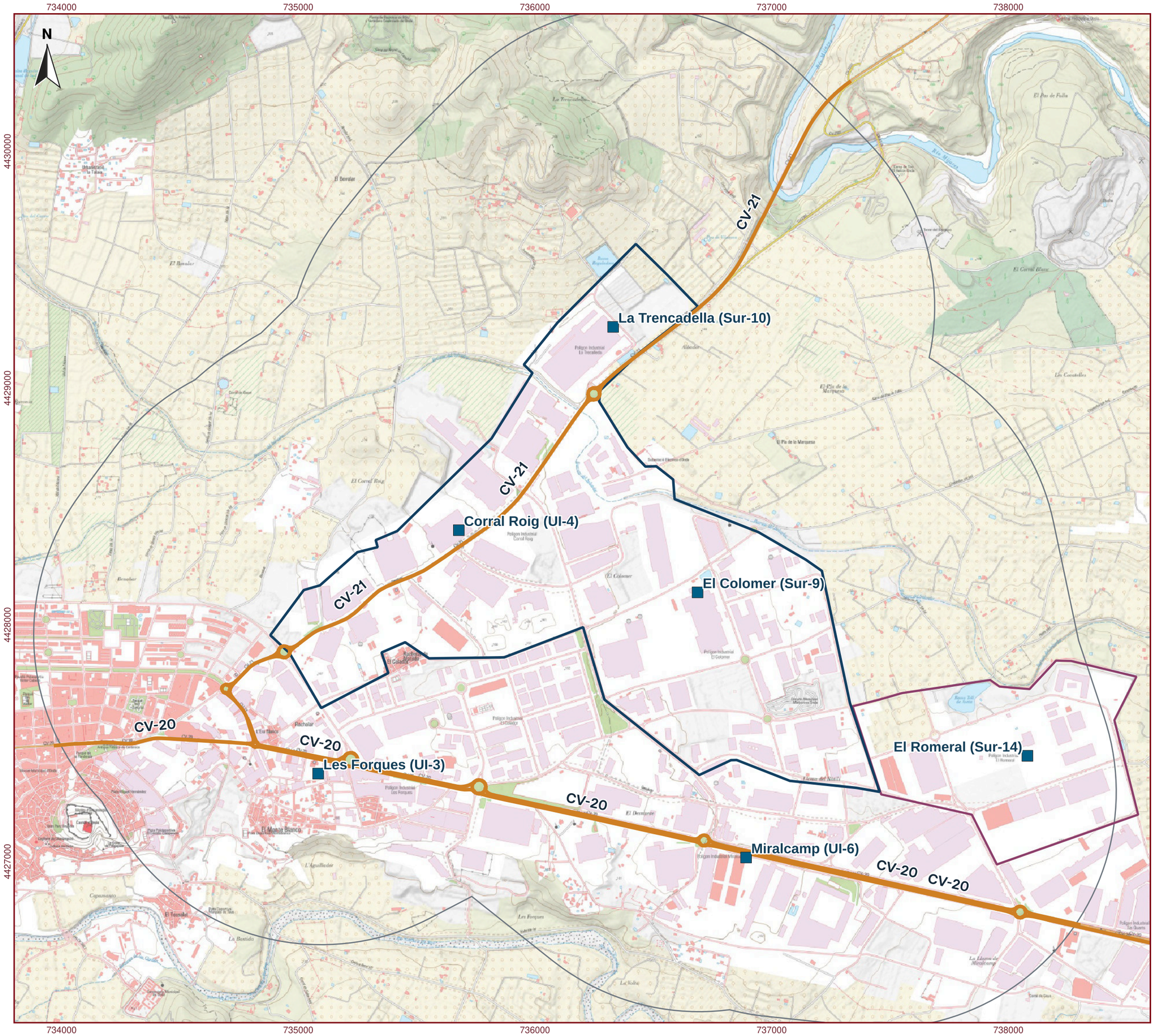

Fuentes:

GAIN (04/11/2026); GIS municipal de Onda.
IGN: MTN y PNOA (06/11/2026).
ICV: PATRICOVA y MFE50 (04/11/2026).

ESCALA 1:15.385

0 250 500 750 1,000 m

Datum geodésico ETRS89. Elipsoide GRS80.
Proyección UTM. Huso 30. Unidades en metros.

Edición: noviembre 2026 · R04

ASEEM
ASESORÍA EN EMERGENCIAS
PLANIFICACIÓN | IMPLANTACIÓN | FORMACIÓN

PLAN DE EMERGENCIA EN ÁREAS INDUSTRIALES

Onda - Área Industrial NORD2

PAI 2.- Accesos y circulación

Leyenda e identificación

- Perímetro NORD2
- Red viaria de acceso

Vial rotulado	Función / referencia
CAMI DE RATILS	Calle o camino del área
CAMINO DEL COLADOR	Calle o camino del área
CASTILLA-LA MANCHA	Calle o camino del área
CASTILLA-LEON	Calle o camino del área
CEUTA	Calle o camino del área
CV-21	Carretera de acceso
Camí del Pas de Fulla	Calle o camino del área
MANUEL ESCOBEDO	Calle o camino del área
MELILLA	Calle o camino del área
NAVARRA	Calle o camino del área
PAS DE FULLA	Calle o camino del área
REAL DE EXTREMADURA	Calle o camino del área
TRENCADELLA	Calle o camino del área
Trencadella (de la)	Calle o camino del área

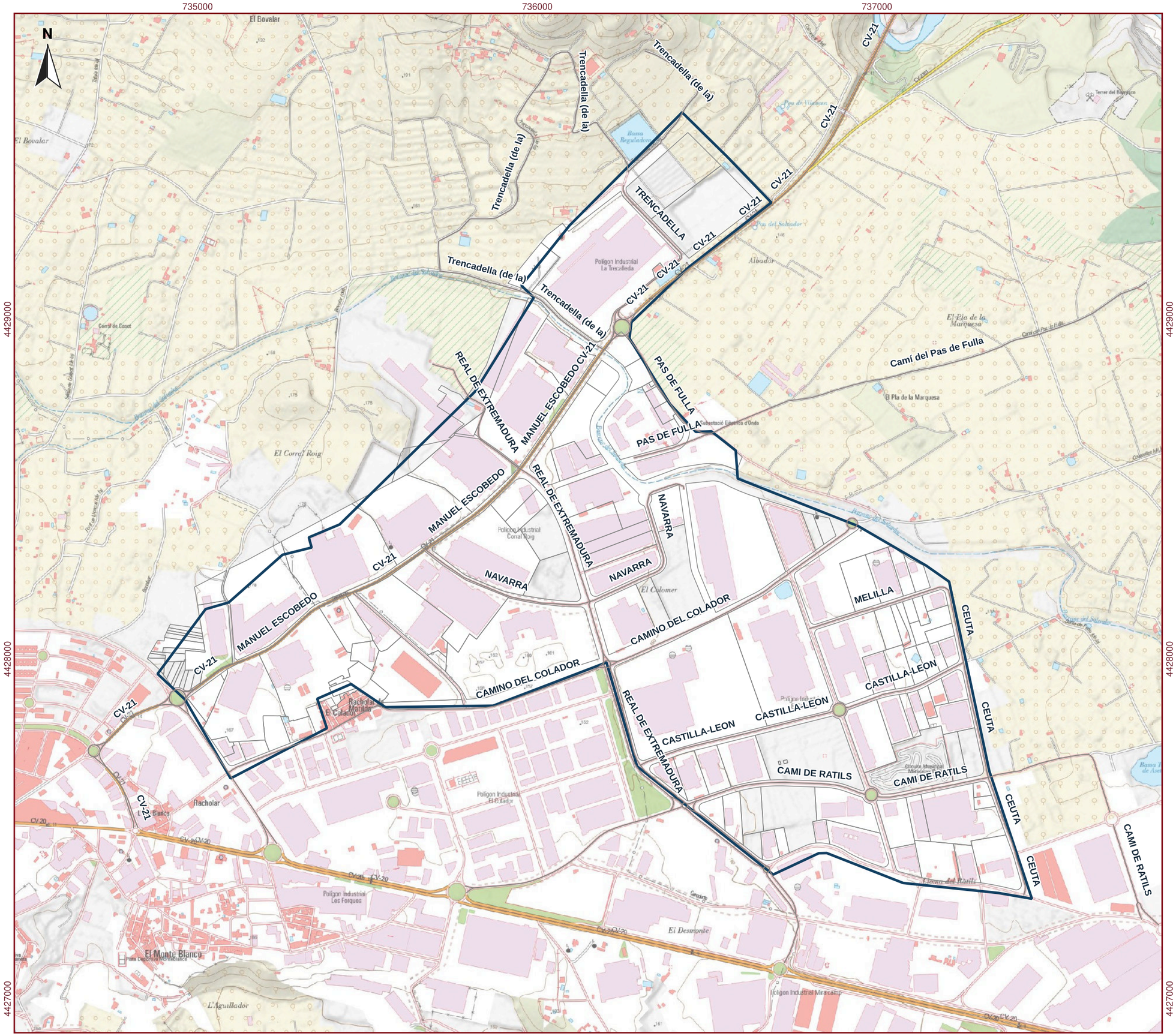

Fuentes:

GAIN (04/11/2026); GIS municipal de Onda.
IGN: MTN y PNOA (06/11/2026).
ICV: PATRICOVA y MFE50 (04/11/2026).

ESCALA 1:10.830

0 100 200 300 400 m

Datum geodésico ETRS89. Elipsoide GRS80.
Proyección UTM. Huso 30. Unidades en metros.

Edición: noviembre 2026 · R04

ASEEM
ASESORÍA EN EMERGENCIAS
PLANIFICACIÓN | IMPLANTACIÓN | FORMACIÓN

PLAN DE EMERGENCIA EN ÁREAS INDUSTRIALES

Onda - Área Industrial NORD2

PAI 3.1.- Entorno: población y centros

Leyenda e identificación

Área industrial NORD2

ID	Elemento representado
M011	Centro sanitario Onda II
M013	Centro sociosanitario / asistencial
M015	CEIP Mestre Caballero
M016	IES Torrelló
M017	CEIP Miralcamp
M018	Centro Privado de Educación Infantil Sol, Solet
M019	Centro Privado De Educación Infantil De Primer Ciclo Bressols
M129	Pista Polideportiva (Raval del Castell)
M130	Circuito Municipal Motocross Onda

Código M = N2-MUN del inventario.
Localización según cartografía municipal.

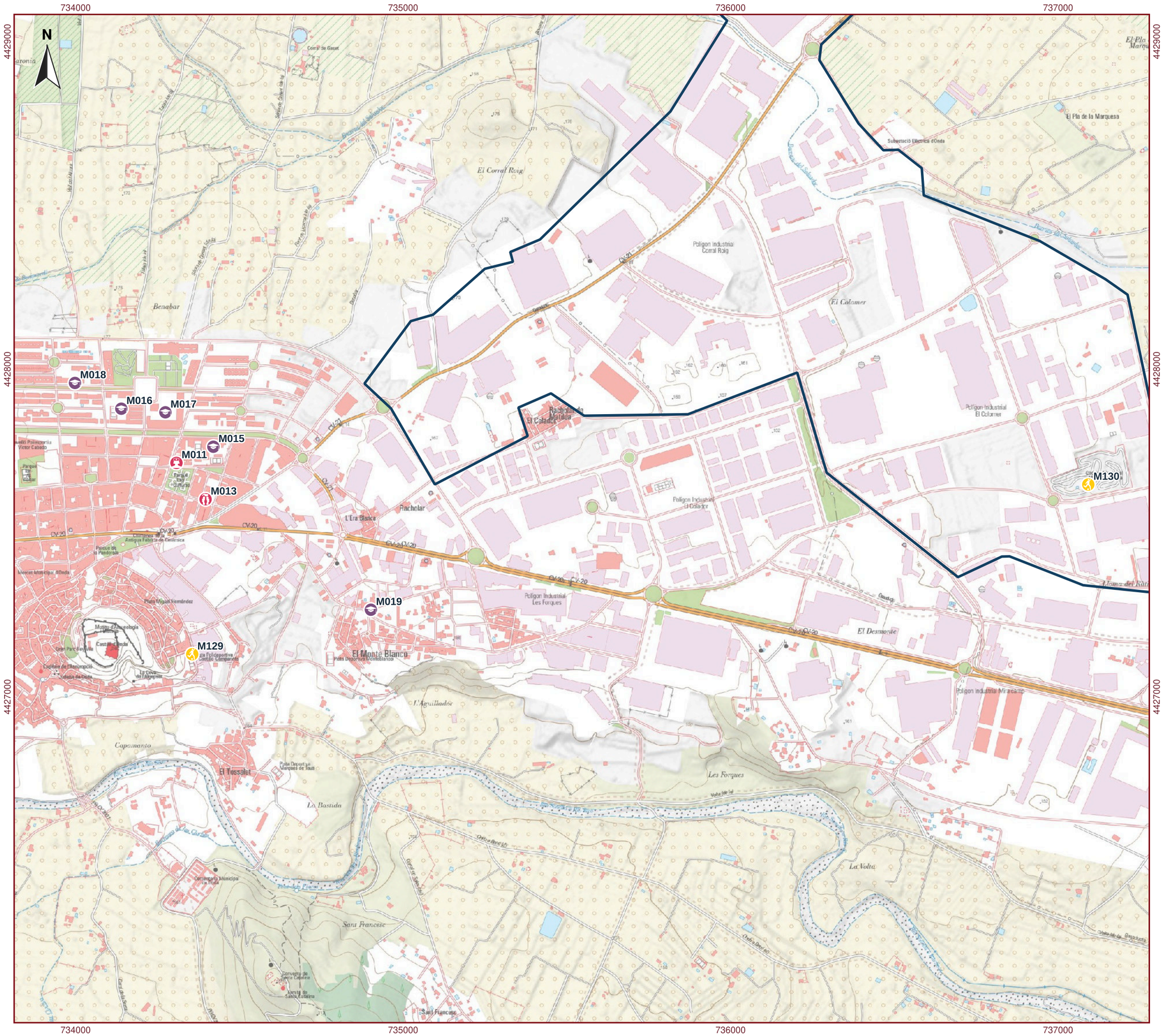

Fuentes:

GAIN (04/11/2026); GIS municipal de Onda.
IGN: MTN y PNOA (06/11/2026).
ICV: PATRICOVA y MFE50 (04/11/2026).

ESCALA 1:11.110

0 100 200 300 400 m

Datum geodésico ETRS89. Elipsoide GRS80.
Proyección UTM. Huso 30. Unidades en metros.

Edición: noviembre 2026 · R04

ASEEM
ASESORÍA EN EMERGENCIAS
PLANIFICACIÓN | IMPLANTACIÓN | FORMACIÓN

PLAN DE EMERGENCIA EN ÁREAS INDUSTRIALES

Onda - Área Industrial NORD2

PAI 3.2.- Entorno: espacios públicos

Leyenda e identificación

Área industrial NORD2

ID	Elemento representado
M025	Farmacia
M026	Farmacia
M027	Farmacia
M157	Plaza de las Tres Culturas
M158	Parque Panderola
M159	C/ Granada
M160	Monteblanco: Vial Colegio
M161	Monteblanco: Parque Realonda
M162	Colador
M163	Parque 8 de Marzo
M164	Parque de La Panderola
M165	Pl. 3 Cultures
M166	Workout (Calistenia)

Código M = N2-MUN del inventario.
Localización según cartografía municipal.

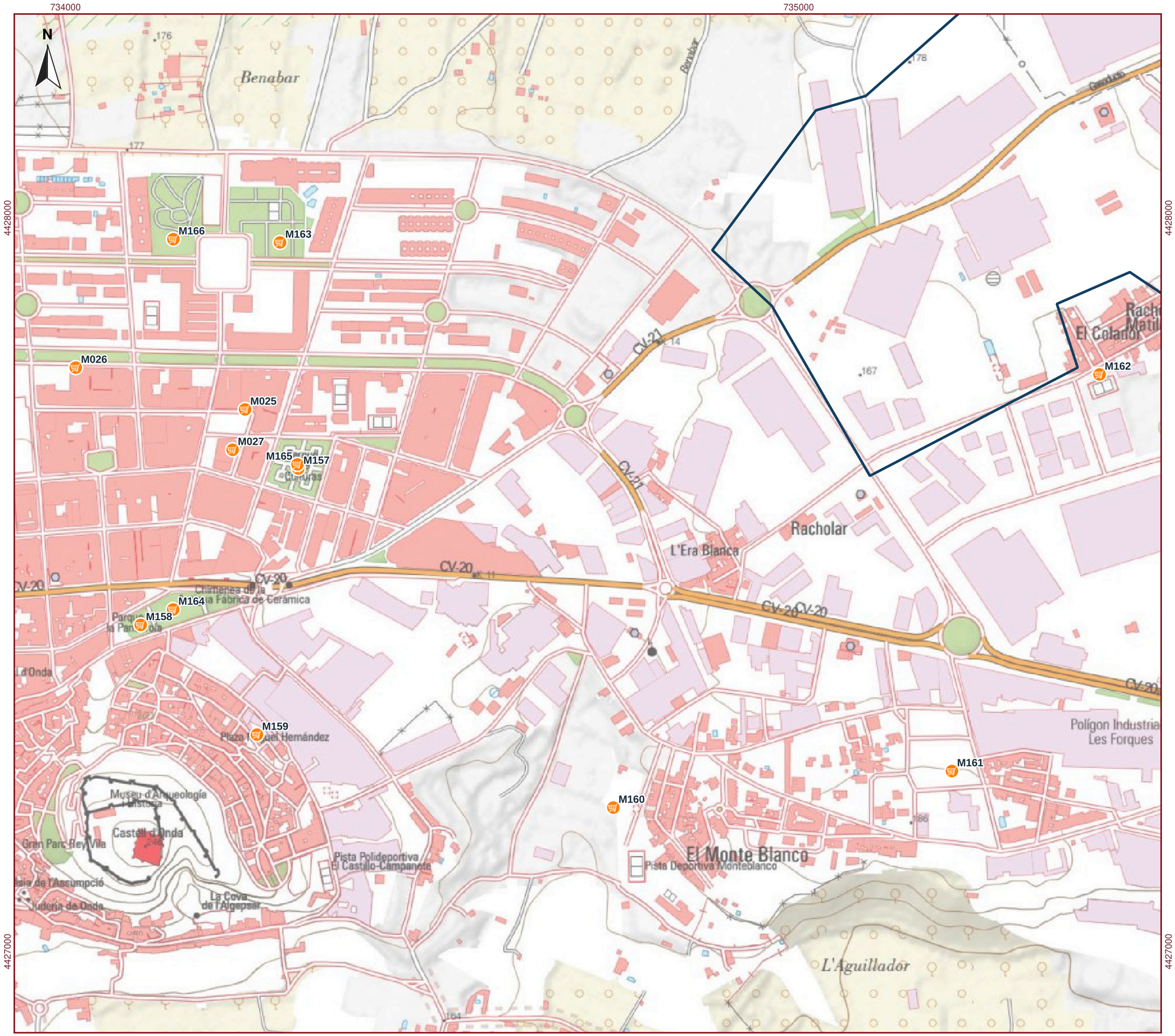

Fuentes:

GAIN (04/11/2026); GIS municipal de Onda.
IGN: MTN y PNOA (06/11/2026).
ICV: PATRICOVA y MFE50 (04/11/2026).

ESCALA 1:5.013

0 50 100 150 200 m

Datum geodésico ETRS89. Elipsoide GRS80.
Proyección UTM. Huso 30. Unidades en metros.

Edición: noviembre 2026 · R04

ASEEM
ASESORÍA EN EMERGENCIAS
PLANIFICACIÓN | IMPLANTACIÓN | FORMACIÓN

PLAN DE EMERGENCIA EN ÁREAS INDUSTRIALES

Onda - Área Industrial NORD2

PAI 3.3.- Servicios y focos del entorno

Leyenda e identificación

Área industrial NORD2

ID	Elemento representado
M001	Parque de Bomberos
M012	CECOPAL
M020	ecoparque onda
M021	Mov. Tierras Olucha Hnos. S.L.
M022	Aridos Mijares S.L.
M156	Centro operativo de emergencias
M195	Parque de Bomberos
M198	MALLEN LOGÍSTICA
M199	ACRILATOS
M200	FRITTA

Código M = N2-MUN del inventario.
Localización según cartografía municipal.

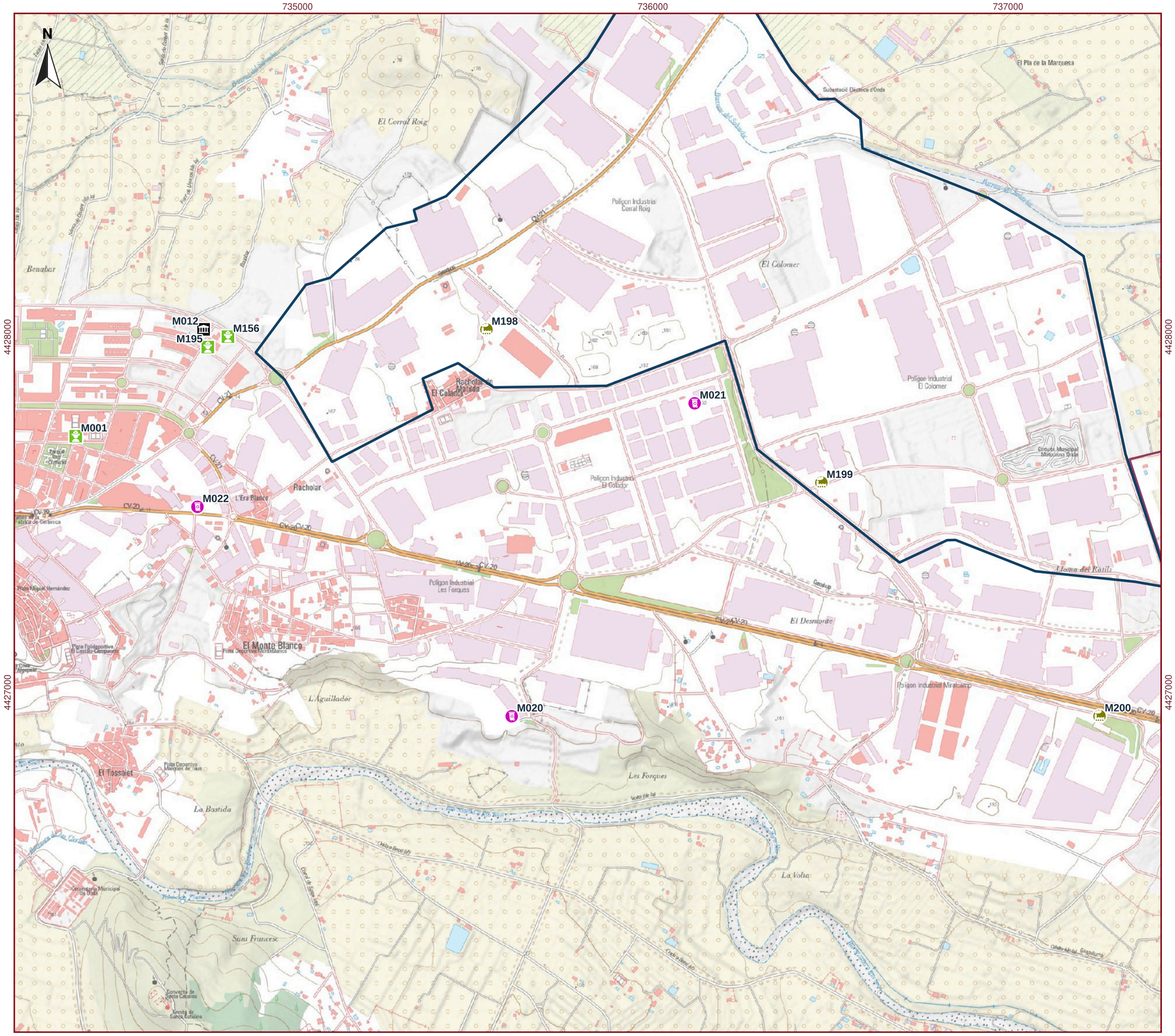

Fuentes:

GAIN (04/11/2026); GIS municipal de Onda.
IGN: MTN y PNOA (06/11/2026).
ICV: PATRICOVA y MFE50 (04/11/2026).

ESCALA 1:10.347

0 100 200 300 400 m

Datum geodésico ETRS89. Elipsoide GRS80.
Proyección UTM. Huso 30. Unidades en metros.

Edición: noviembre 2026 · R04

ASESORÍA EN EMERGENCIAS
PLANIFICACIÓN | IMPLANTACIÓN | FORMACIÓN

PLAN DE EMERGENCIA EN ÁREAS INDUSTRIALES

Onda - Área Industrial NORD2

PAI 4.1.- Infraestructuras: hoja 1

Leyenda e identificación

Área industrial NORD2

ID	Elemento representado
M014	12084006 - DEP: NUEVO
M024	CEPSA
M168	Transformador
M170	Transformador
M172	Transformador
M174	Transformador
M176	Transformador
M178	Transformador
M180	Transformador
M182	Transformador
M184	Transformador
M186	Transformador
M188	Transformador
M190	Transformador
M192	Transformador
M194	Transformador
M197	Gasolinera CEPSA

Código M = N2-MUN del inventario.
Localización según cartografía municipal.

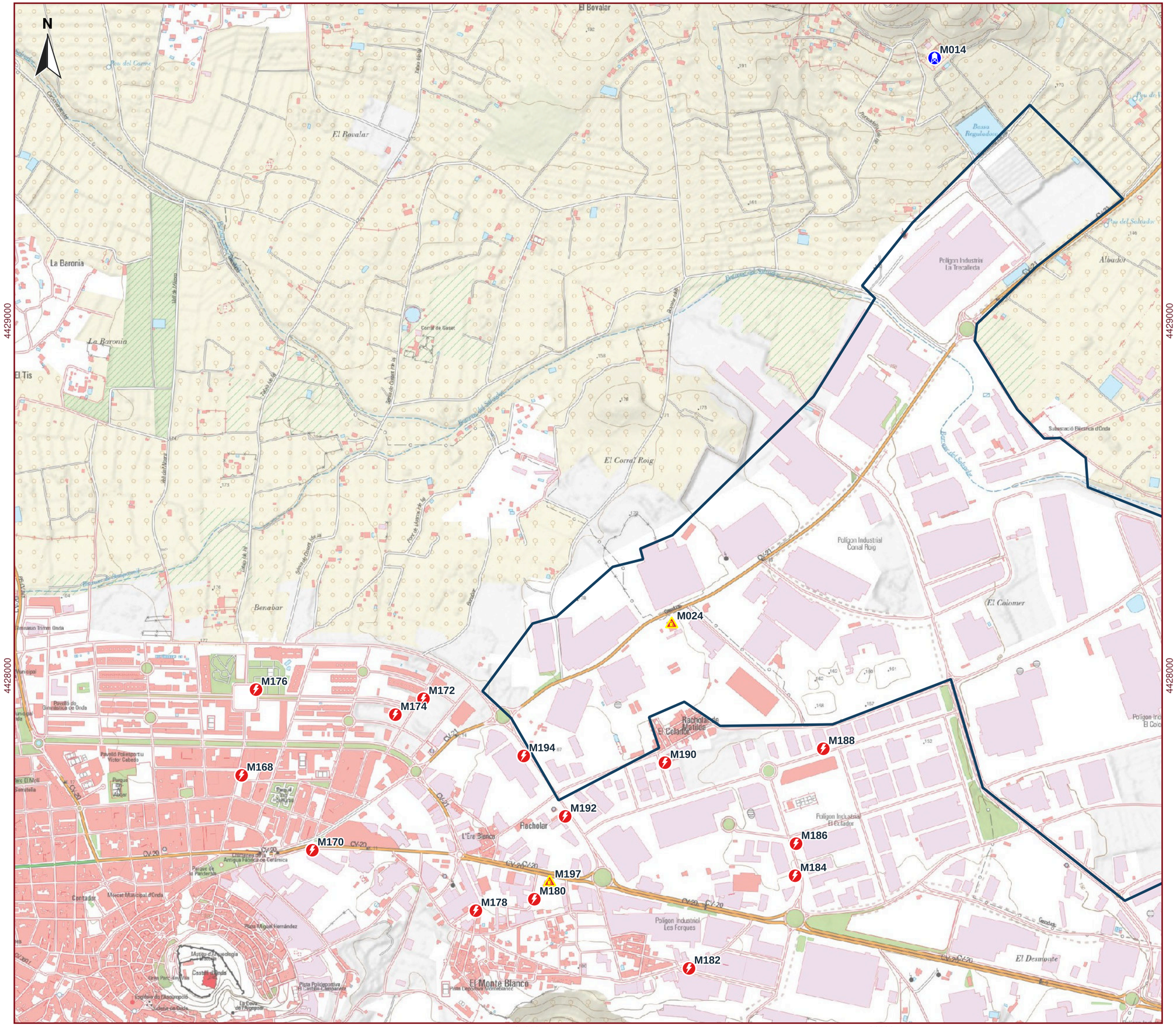
734000
735000
736000
4429000
4428000
N
M014
M024
M168
M170
M172
M174
M176
M178
M180
M182
M184
M186
M188
M190
M192
M194
M197
El Bovalar
La Baronia
El Tis
El Corral Roig
Benabar
Racholar
El Monte Blanco
El Desmonte
El Caiomer
Albuidor
Polígon Industrial La Trescalleda
Polígon Industrial Canal Roig
Polígon Industrial Les Forques
Polígon Industrial El Collador
Subestació Elèctrica d'Onda
Racholar de Matilde
Pavelló de Gimnàstica de Onda
Museu Municipal d'Onda
Museu d'Arqueologia Comarcal
Castell d'Onda
Pista Miquel Hernández
Pista Poliesportiva El Castillo-Benavarre
Parque de la Pandereta
Parque del Salvador
Parque del Molí
Parque de la Alameda
Parque Victor Cabedo
Cementiri
Cementiri Municipal
Font de Benabar
Font de Racholar
Font de Corral de Gaset
Font de Albuidor
Font del Salvador
Font de Benabar
Font de Benabar
Font de Benabar

PLAN DE EMERGENCIA EN ÁREAS INDUSTRIALES

Onda - Área Industrial NORD2

PAI 4.2.- Infraestructuras: hoja 2

Leyenda e identificación

Área industrial NORD2

ID	Elemento representado
M023	BDMED
M167	Subestación
M169	Transformador
M171	Transformador
M173	Transformador
M175	Transformador
M177	Transformador
M179	Transformador
M181	Transformador
M183	Transformador
M185	Transformador
M187	Transformador
M189	Transformador
M191	Transformador
M193	Transformador
M196	Gasolinera Carrefour
M201	ST Onda

Código M = N2-MUN del inventario.
Localización según cartografía municipal.

Fuentes:

GAIN (04/11/2026); GIS municipal de Onda.
IGN: MTN y PNOA (06/11/2026).
ICV: PATRICOVA y MFE50 (04/11/2026).

ESCALA 1:10.080

0 100 200 300 400 m

Datum geodésico ETRS89. Elipsoide GRS80.
Proyección UTM. Huso 30. Unidades en metros.

Edición: noviembre 2026 · R04

ASEEM
ASESORÍA EN EMERGENCIAS
PLANIFICACIÓN | IMPLANTACIÓN | FORMACIÓN

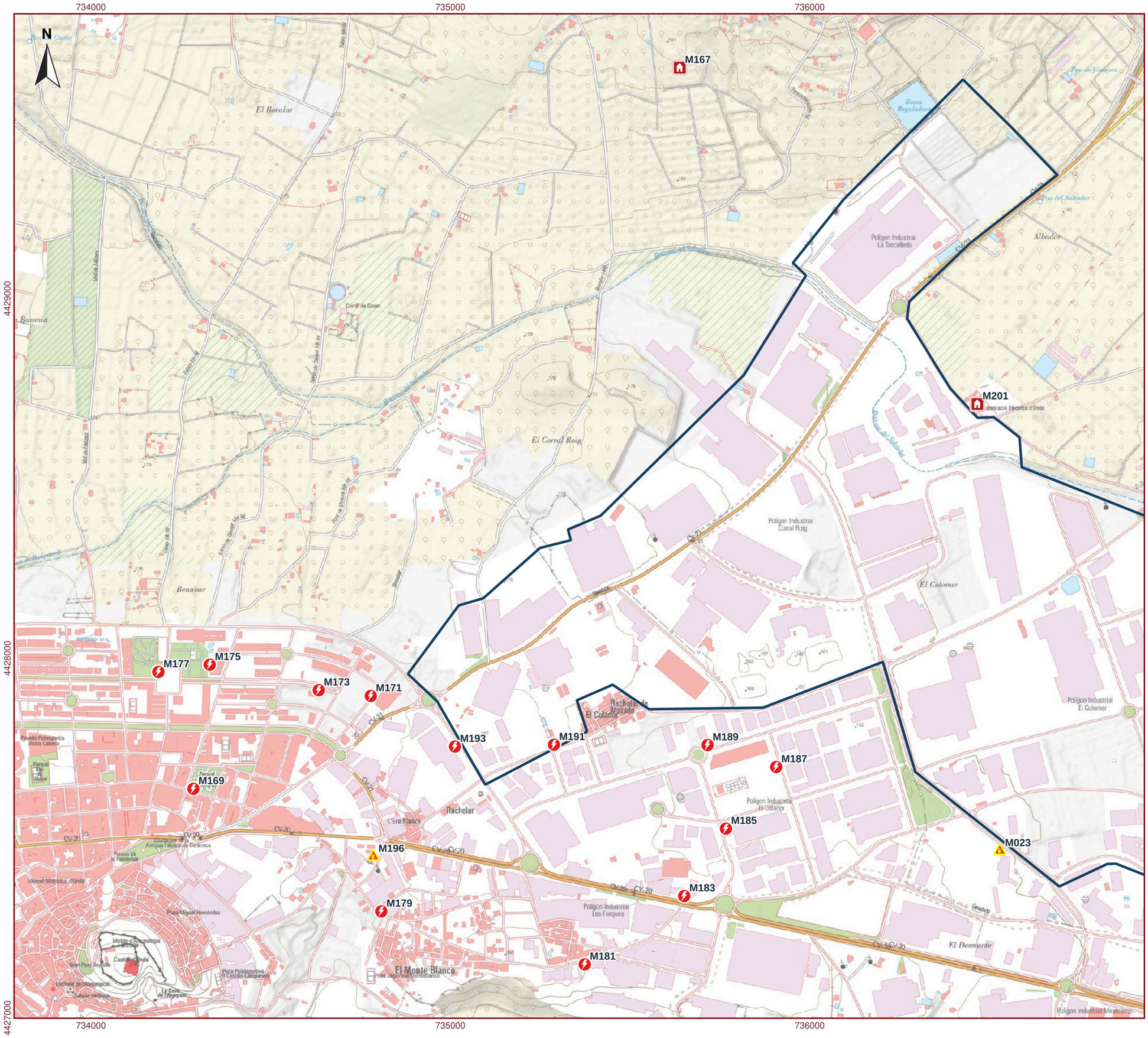

PLAN DE EMERGENCIA EN ÁREAS INDUSTRIALES

Onda - Área Industrial NORD2

PAI 4.3.- Hidrantes: oeste

Leyenda e identificación

Límite NORD2

Símbolo / ID	Interpretación
HID-xxx	Hidrante del inventario municipal
Referencia	El número conserva el código del GIS municipal
Localización	Detalle de los tres más próximos en cada plano individual
Uso	Comprobar accesibilidad y suministro antes de conectar
Base	Inventario municipal y PAM de inundaciones de Onda

Fuentes:

GAIN (04/11/2026); GIS municipal de Onda.
IGN: MTN y PNOA (06/11/2026).
ICV: PATRICOVA y MFE50 (04/11/2026).

ESCALA 1:5.764

0 50 100 150 200 m

Datum geodésico ETRS89. Elipsoide GRS80.
Proyección UTM. Huso 30. Unidades en metros.

Edición: noviembre 2026 · R04

ASEEM
ASESORÍA EN EMERGENCIAS
PLANIFICACIÓN | IMPLANTACIÓN | FORMACIÓN

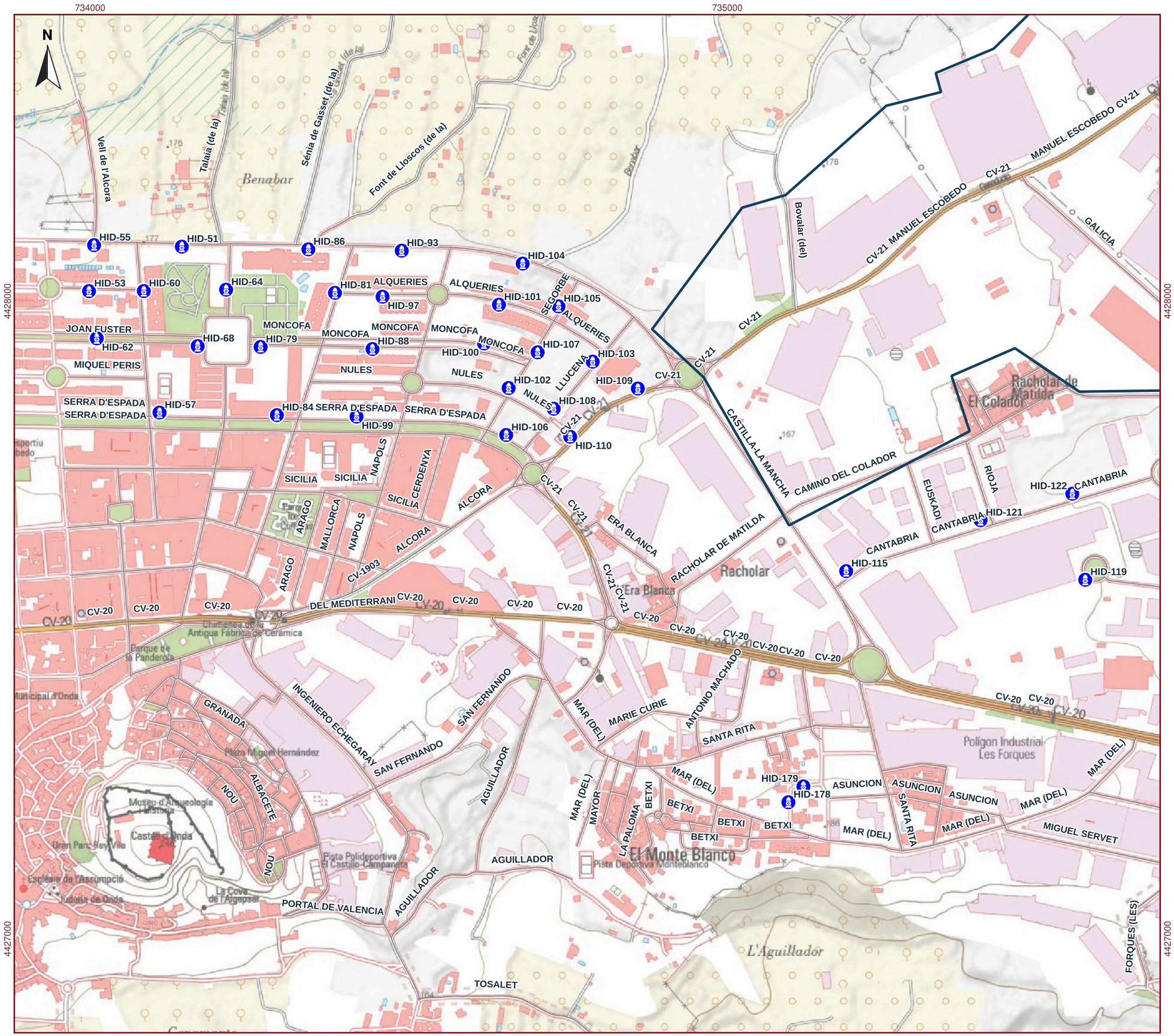

PLAN DE EMERGENCIA EN ÁREAS INDUSTRIALES

Onda - Área Industrial NORD2

PAI 4.4.- Hidrantes: este

Leyenda e identificación

Límite NORD2

Símbolo / ID	Interpretación
HID-xxx	Hidrante del inventario municipal
Referencia	El número conserva el código del GIS municipal
Localización	Detalle de los tres más próximos en cada plano individual
Uso	Comprobar accesibilidad y suministro antes de conectar
Base	Inventario municipal y PAM de inundaciones de Onda

Fuentes:

GAIN (04/11/2026); GIS municipal de Onda.
IGN: MTN y PNOA (06/11/2026).
ICV: PATRICOVA y MFE50 (04/11/2026).

ESCALA 1:9.658

0 100 200 300 400 m

Datum geodésico ETRS89. Elipsoide GRS80.
Proyección UTM. Huso 30. Unidades en metros.

Edición: noviembre 2026 · R04

ASEEM
ASESORÍA EN EMERGENCIAS
PLANIFICACIÓN | IMPLANTACIÓN | FORMACIÓN

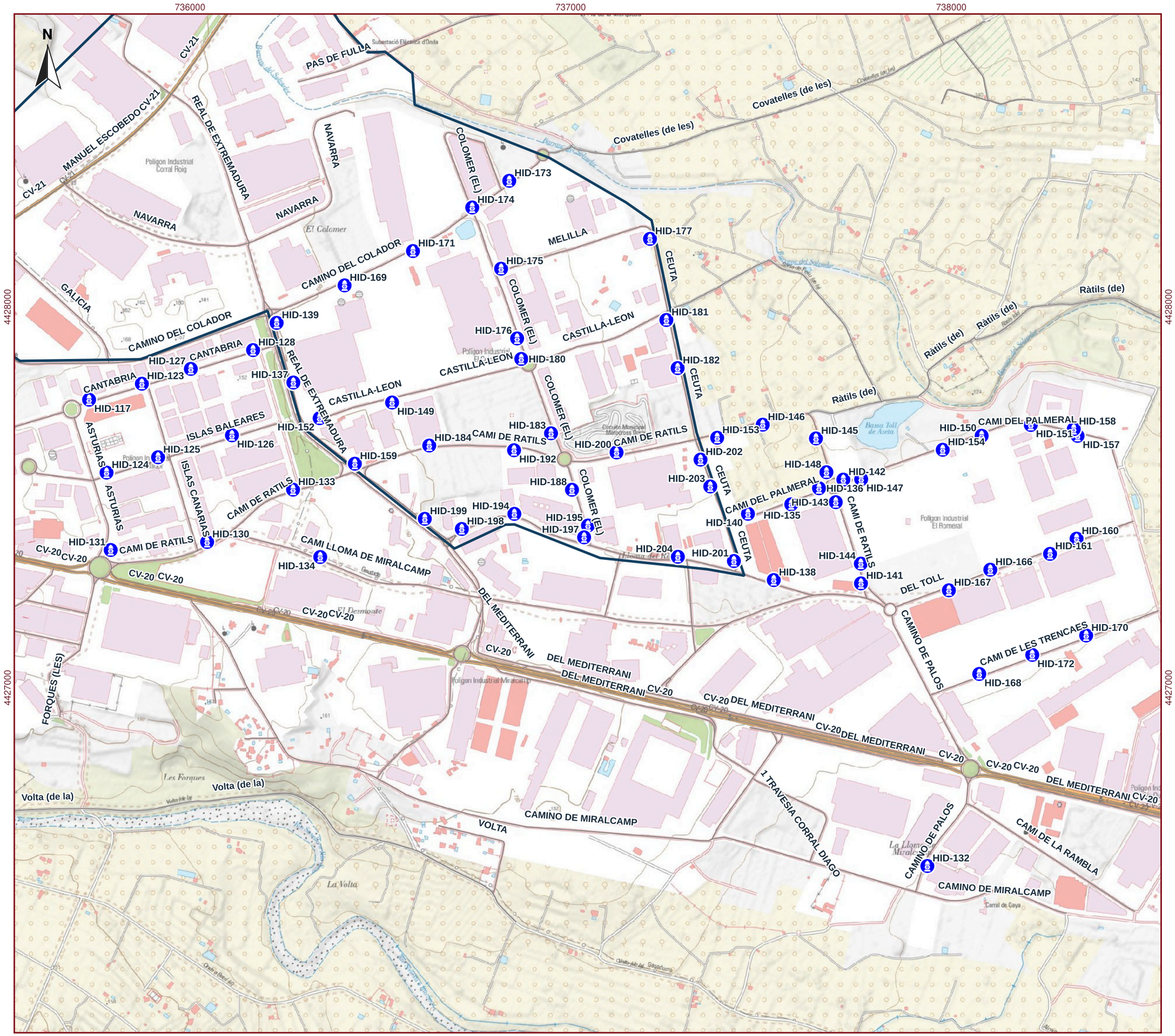

PLAN DE EMERGENCIA EN ÁREAS INDUSTRIALES

Onda - Área Industrial NORD2

PAI 5.1.- Establecimientos · hoja 1

Leyenda e identificación

Pxxx = N2-Pxxx · referencia de parcela

ID	Empresa / identificación parcelaria
P008	Parcela 5082603YK3258S
P009	Parcela 5082604YK3258S
P010	Parcela 5082605YK3258S
P011	Parcela 5082606YK3258S
P012	Parcela 5082607YK3258S
P013	Parcela 5082608YK3258S
P014	Parcela 5082609YK3258S
P015	Parcela 5082614YK3258S
P016	Parcela 5082615YK3258S
P017	Parcela 5082616YK3258S
P018	Parcela 5082620YK3258S
P019	Parcela 5082621YK3258S
P020	Parcela 5082622YK3258S
P021	Parcela 5082623YK3258S
P022	Parcela 5082624YK3258S
P023	Parcela 5082631YK3248S
P024	Parcela 5082632YK3248S
P034	Lidl



Fuentes:

GAIN (04/11/2026); GIS municipal de Onda.
IGN: MTN y PNOA (06/11/2026).
ICV: PATRICOVA y MFE50 (04/11/2026).

ESCALA 1:1.270

0 20 40 60 80 m

Datum geodésico ETRS89. Elipsoide GRS80.
Proyección UTM. Huso 30. Unidades en metros.

Edición: noviembre 2026 · R04

ASEEM
ASESORÍA EN EMERGENCIAS
PLANIFICACIÓN | IMPLANTACIÓN | FORMACIÓN

PLAN DE EMERGENCIA EN ÁREAS INDUSTRIALES

Onda - Área Industrial NORD2

PAI 5.2.- Establecimientos · hoja 2

Leyenda e identificación

Pxxx = N2-Pxxx · referencia de parcela

ID	Empresa / identificación parcelaria
P006	Halcon Ceramicas Sl (titular)
P007	Grupo Halcón — centro logístico
P025	Lidl
P026	Campa Dreamtile
P027	Vernís — acceso principal
P028	Estación de servicio · Moeve Comercial
P029	Minera Sabater Sl (titular)
P031	Parcela PL POLIGONO 55 328 Suelo
P032	Parcela AV L,ALCORA 14 (B) Suelo
P033	Parcela 52807F1YK3258S
P035	Cenemar Cerámicas
P036	Jerragoa trading
P037	Campa de camiones
P038	Vernís — acceso posterior
P039	Parcela PL POLIGONO 55 328[A] Suelo
P041	Master Style
P044	Peronda — almacén
P045	Pamesa — Eco Porcelánico

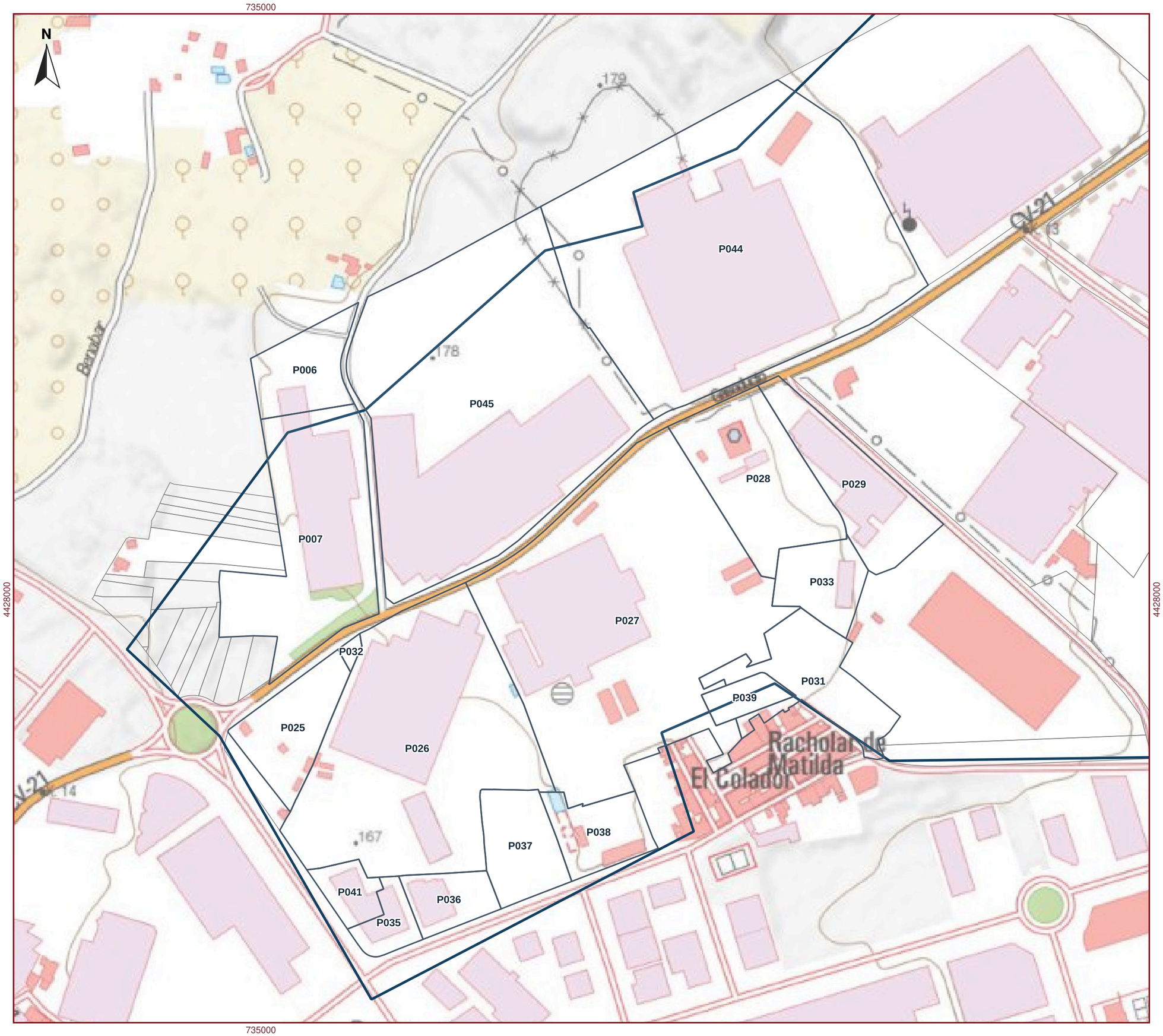

Fuentes:

GAIN (04/11/2026); GIS municipal de Onda.
IGN: MTN y PNOA (06/11/2026).
ICV: PATRICOVA y MFE50 (04/11/2026).

ESCALA 1:3.201

0 50 100 150 200 m

Datum geodésico ETRS89. Elipsoide GRS80.
Proyección UTM. Huso 30. Unidades en metros.

Edición: noviembre 2026 · R04

ASEEM
ASESORÍA EN EMERGENCIAS
PLANIFICACIÓN | IMPLANTACIÓN | FORMACIÓN

PLAN DE EMERGENCIA EN ÁREAS INDUSTRIALES

Onda - Área Industrial NORD2

PAI 5.3.- Establecimientos · hoja 3

Leyenda e identificación

Pxxx = N2-Pxxx · referencia de parcela

ID	Empresa / identificación parcelaria
P030	Atomizadora Sa (titular)
P040	Parcela 52807I5YK3258S
P043	Peronda — centro logístico
P046	Atomizadora
P047	Peronda
P048	Instalación industrial · parcela 5982403
P049	Parcela AV L,ALCORA 22[A] Suelo
P050	Oker
P051	Oker
P052	Pamesa Grupo Empresarial Slu, Cerypsa Ceramicas, Sa (titular)
P053	Pamesa Grupo Empresarial Slu, Cerypsa Ceramicas, Sa (titular)
P054	Oker — campa
P069	Naves adosadas · calle Navarra
P070	Arcillas Atomizadas Sa (titular)
P071	Arcillas Atomizadas Sa (titular)
P072	Parcela 6386906YK3268N
P084	Coloronda
P085	Coloronda

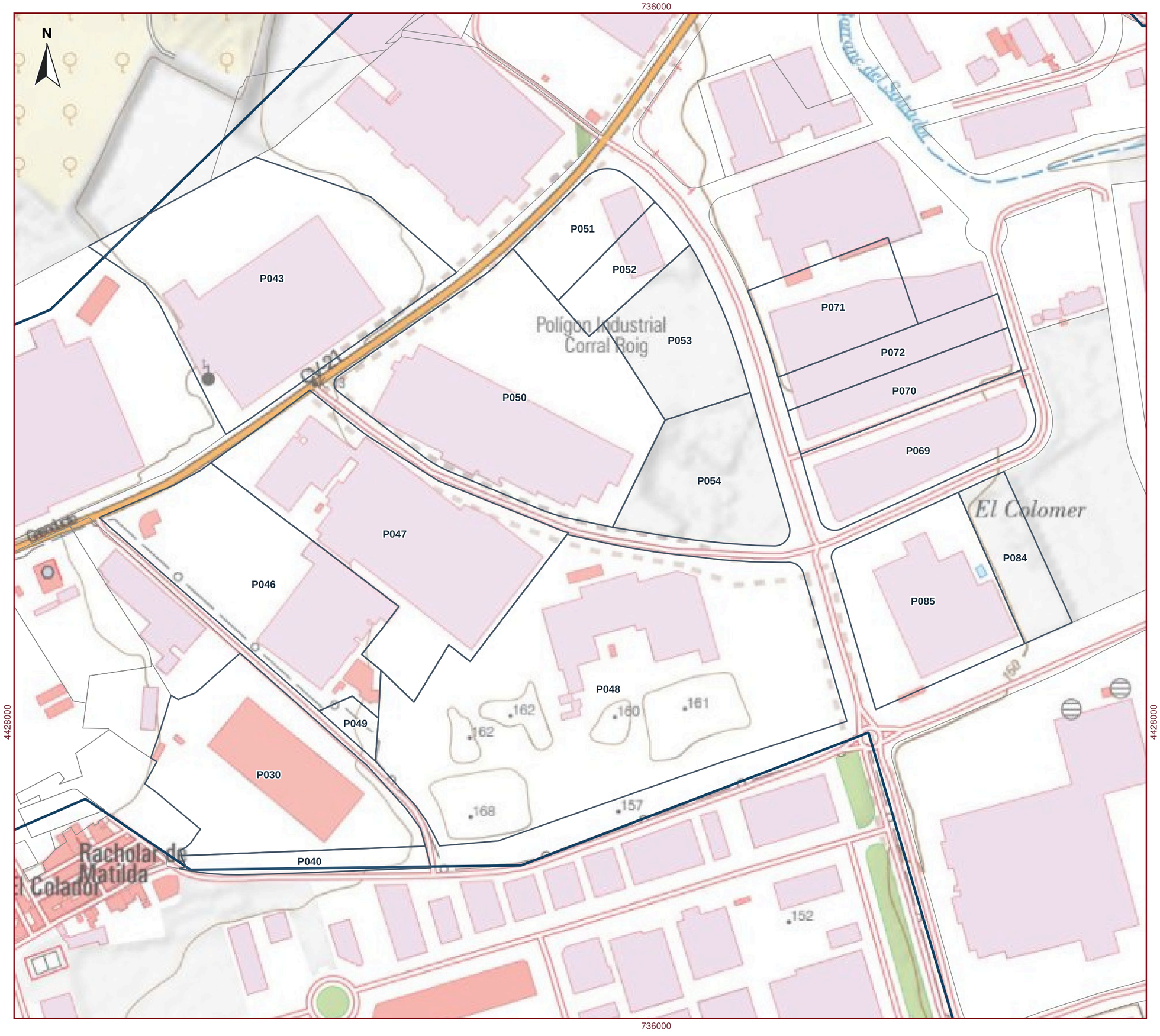

Fuentes:

GAIN (04/11/2026); GIS municipal de Onda.
IGN: MTN y PNOA (06/11/2026).
ICV: PATRICOVA y MFE50 (04/11/2026).

ESCALA 1:3.484

0 50 100 150 200 m

Datum geodésico ETRS89. Elipsoide GRS80.
Proyección UTM. Huso 30. Unidades en metros.

Edición: noviembre 2026 · R04

ASEEM
ASESORÍA EN EMERGENCIAS
PLANIFICACIÓN | IMPLANTACIÓN | FORMACIÓN

PLAN DE EMERGENCIA EN ÁREAS INDUSTRIALES

Onda - Área Industrial NORD2

PAI 5.4.- Establecimientos · hoja 4

Leyenda e identificación

Pxxx = N2-Pxxx · referencia de parcela

ID	Empresa / identificación parcelaria
P004	Parcela 12084A05300075
P005	Parcela 12084A05300083
P042	Hijos De Cipriano Castello Alfonso Sl (titular)
P055	Arcillas Atomizadas Sa (titular)
P056	Arcillas Atomizadas Sa (titular)
P057	Arcillas Atomizadas Sa (titular)
P058	Azulev Sa (titular)
P059	Azulev Sa (titular)
P060	Parcela 6189304YK3268N
P061	Peronda Group — base logística
P062	Parcela 6293503YK3269S
P068	Arcillas Atomizadas Sa (titular)
P073	Euroarce Ceramics Sa (titular)
P074	Euroarce Ceramics Sa (titular)
P075	Inversiones Parscast, S.L. (titular)
P076	Inversiones Parscast, S.L. (titular)
P079	Euroarce Ceramics Sa (titular)
P080	Parcela 6489208YK3268N

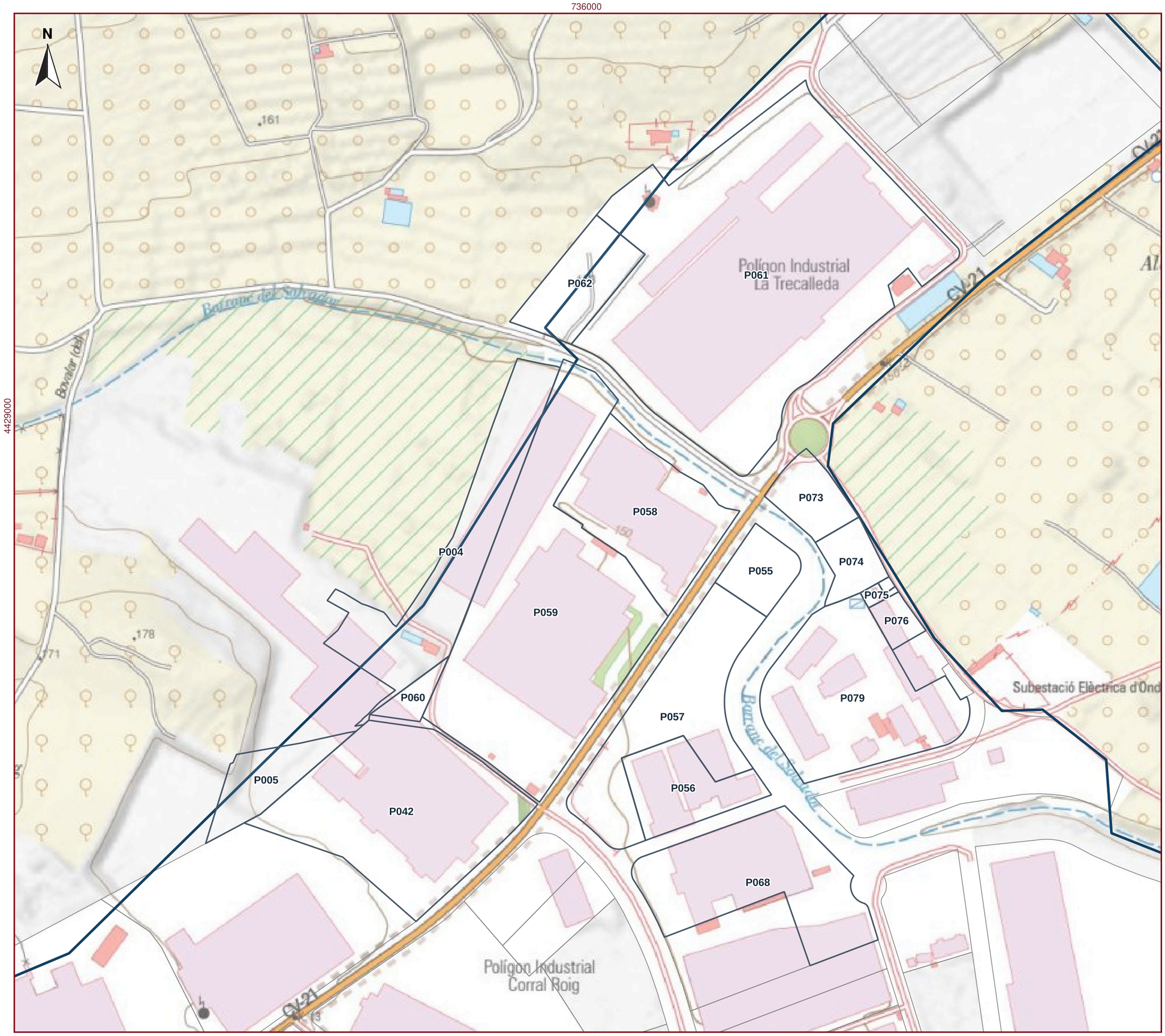

Fuentes:

GAIN (04/11/2026); GIS municipal de Onda.
IGN: MTN y PNOA (06/11/2026).
ICV: PATRICOVA y MFE50 (04/11/2026).

ESCALA 1:4.133

0 50 100 150 200 m

Datum geodésico ETRS89. Elipsoide GRS80.
Proyección UTM. Huso 30. Unidades en metros.

Edición: noviembre 2026 · R04

ASEEM
ASESORÍA EN EMERGENCIAS
PLANIFICACIÓN | IMPLANTACIÓN | FORMACIÓN

PLAN DE EMERGENCIA EN ÁREAS INDUSTRIALES

Onda - Área Industrial NORD2

PAI 5.5.- Establecimientos · hoja 5

Leyenda e identificación

Pxxx = N2-Pxxx · referencia de parcela

ID	Empresa / identificación parcelaria
P002	Parcela 0022J0600YK67H
P082	Cartonajes La Plana
P090	Acrilatos
P091	Acrilatos
P092	Acrilatos
P093	Pamesa Porcelanico Sl (titular)
P094	Acrilatos
P095	Parcela CL COLOMER 1 6 Suelo
P097	Conjunto de inmuebles · CL CAMI DE RATILS 20 Es:1 Pl:00 Pt:03
P098	Conjunto de inmuebles · TR 1A CAMINO VIEJO 9 Es:1 Pl:00 Pt:03
P099	Esmaltile
P101	Parcela TR 1A CAMINO VIEJO 3
P102	Conjunto de inmuebles · TR 1A CAMINO VIEJO 1 Es:1 Pl:00 Pt:02
P103	Solar
P104	Solar
P105	Nord Cargo
P107	Onix
P143	Ceramica Estilker Sl (titular)



Fuentes:

GAIN (04/11/2026); GIS municipal de Onda.
IGN: MTN y PNOA (06/11/2026).
ICV: PATRICOVA y MFE50 (04/11/2026).

ESCALA 1:3.099

0 50 100 150 200 m

Datum geodésico ETRS89. Elipsoide GRS80.
Proyección UTM. Huso 30. Unidades en metros.

Edición: noviembre 2026 · R04

ASEEM
ASESORÍA EN EMERGENCIAS
PLANIFICACIÓN | IMPLANTACIÓN | FORMACIÓN

PLAN DE EMERGENCIA EN ÁREAS INDUSTRIALES

Onda - Área Industrial NORD2

PAI 5.6.- Establecimientos · hoja 6

Leyenda e identificación

Pxxx = N2-Pxxx · referencia de parcela

ID	Empresa / identificación parcelaria
P130	Conjunto de inmuebles · CL COLOMER 1 18 Pl:00 Pt:02
P131	Parcela CL COLOMER 5 3
P132	Lamberti Iberia Sau (titular)
P133	Grupo Halcón — almacén
P134	Decoroil Sl (titular)
P135	Alvion Grupo Empresarial Sl (titular)
P136	Halcon Ceramicas Sl (titular)
P137	Conjunto de naves
P138	Halcon Ceramicas Sl (titular)
P139	Akcoat Recubrimientos Quimicos Especializados S.L.U. (titular)
P140	Parcela CL COLOMER 1 13 Suelo
P141	Parcela CL COLOMER 1 11 Suelo
P142	Parcela PD COLOMER 8
P144	Conjunto de inmuebles · CL CASTILLA - LEON 18 Es:1 Pl:00 Pt:04
P145	Talleres A. Guillamon Sl (titular)
P146	Pulidos Roger Sa (titular)
P147	Michel Verscheure Transporte España Sl (titular)
P148	Trans-Muñoz Verdia Sl (titular)



Fuentes:

GAIN (04/11/2026); GIS municipal de Onda.
IGN: MTN y PNOA (06/11/2026).
ICV: PATRICOVA y MFE50 (04/11/2026).

ESCALA 1:2.587

0 25 50 75 100 m

Datum geodésico ETRS89. Elipsoide GRS80.
Proyección UTM. Huso 30. Unidades en metros.

Edición: noviembre 2026 · R04

ASEEM
ASESORÍA EN EMERGENCIAS
PLANIFICACIÓN | IMPLANTACIÓN | FORMACIÓN

PLAN DE EMERGENCIA EN ÁREAS INDUSTRIALES

Onda - Área Industrial NORD2

PAI 5.7.- Establecimientos · hoja 7

Leyenda e identificación

Pxxx = N2-Pxxx · referencia de parcela

ID	Empresa / identificación parcelaria
P081	Euroatomizado
P110	Solar · calle Melilla
P113	Hijos de Cipriano
P114	Solar
P115	Totalgres — campa
P116	Totalgres
P117	Aliplast
P118	Azulfer
P119	Azulfer
P120	Solar
P121	Tecnopacking
P124	Solar
P125	Parcela CL COLOMER 4 6
P126	Parcela CL COLOMER 4 8
P127	Solar
P128	Cipriano &Amp; Antunes Sa (titular)
P129	Tecnopacking
P149	Tilescut

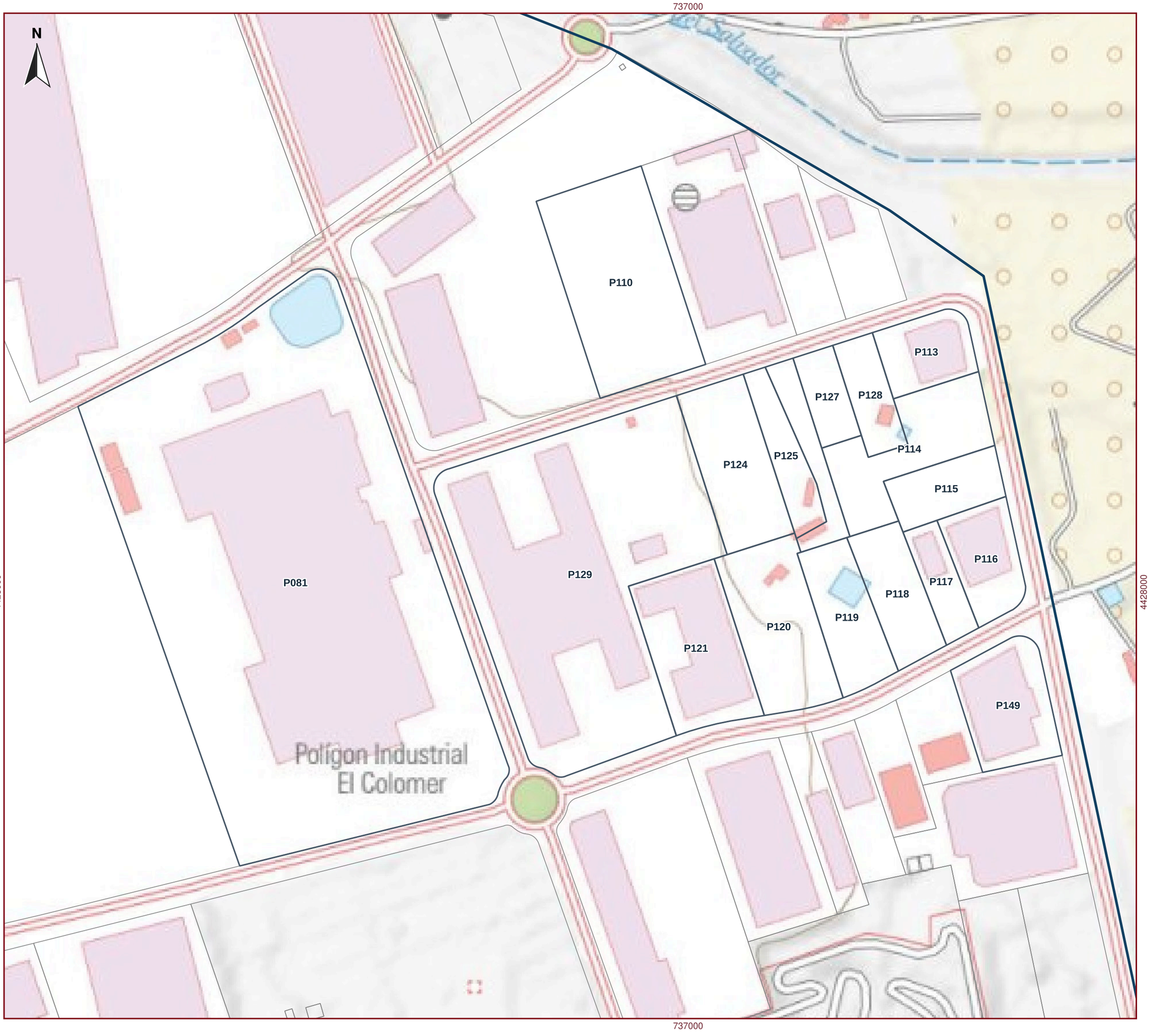

Fuentes:

GAIN (04/11/2026); GIS municipal de Onda.
IGN: MTN y PNOA (06/11/2026).
ICV: PATRICOVA y MFE50 (04/11/2026).

ESCALA 1:2.614

0 25 50 75 100 m

Datum geodésico ETRS89. Elipsoide GRS80.
Proyección UTM. Huso 30. Unidades en metros.

Edición: noviembre 2026 · R04

ASEEM
ASESORÍA EN EMERGENCIAS
PLANIFICACIÓN | IMPLANTACIÓN | FORMACIÓN

PLAN DE EMERGENCIA EN ÁREAS INDUSTRIALES

Onda - Área Industrial NORD2

PAI 5.8.- Establecimientos · hoja 8

Leyenda e identificación

Pxxx = N2-Pxxx · referencia de parcela

ID	Empresa / identificación parcelaria
P001	Parcela 0013J0900YK78H
P063	Parcela 6293504YK3269S
P064	Ceramicas Fanal Sa (titular)
P065	Naves adosadas · calle Navarra
P066	G.M. Recambios Y Servicios Ceramicos,Sl (titular)
P067	Parcela CL COLOMER 3 7 Suelo
P077	Inversiones Parscast, S.L. (titular)
P078	Parcela 6489206YK3268N
P083	Coloronda — entorno de acceso
P086	Parcela CL NAVARRA 12
P087	Conjunto de inmuebles · CM PAS DE FULLA 4
P088	Solar
P089	Ibricks Center
P108	Mykonos
P109	Juan Megias Pozo Y Compañia Sl (titular)
P111	Equipe
P112	Transportes Hijos de Ángel Salinas

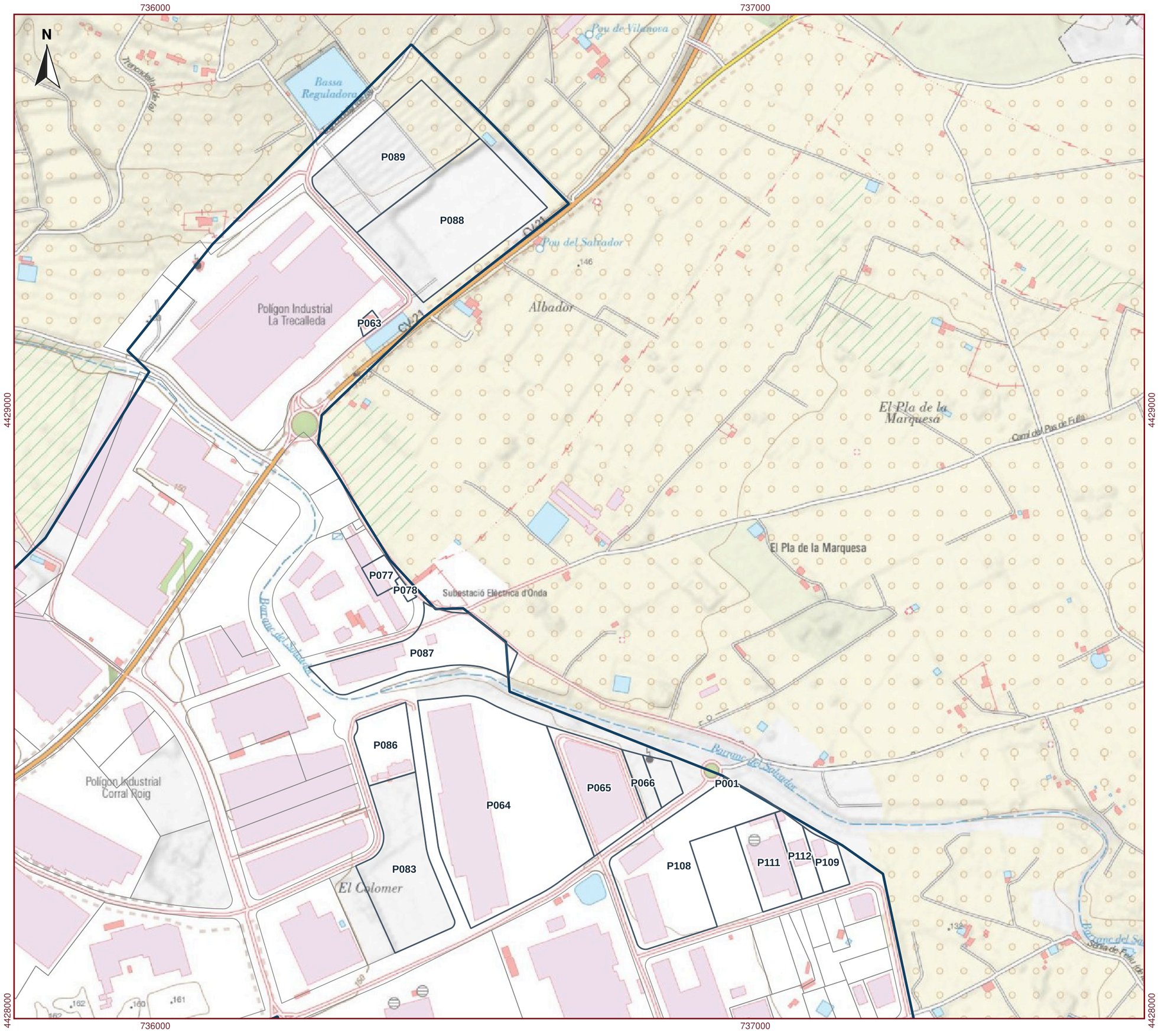

Fuentes:

GAIN (04/11/2026); GIS municipal de Onda.
IGN: MTN y PNOA (06/11/2026).
ICV: PATRICOVA y MFE50 (04/11/2026).

ESCALA 1:6.037

0 50 100 150 200 m

Datum geodésico ETRS89. Elipsoide GRS80.
Proyección UTM. Huso 30. Unidades en metros.

Edición: noviembre 2026 · R04

ASEEM
ASESORÍA EN EMERGENCIAS
PLANIFICACIÓN | IMPLANTACIÓN | FORMACIÓN

PLAN DE EMERGENCIA EN ÁREAS INDUSTRIALES

Onda - Área Industrial NORD2

PAI 6.1.- Riesgos internos · hoja 1

Leyenda e identificación

- Alto · nivel 6 observado
- Medio · niveles 3 a 5
- Bajo · niveles 1 y 2

ID	Establecimiento · nivel de visita
P007	Grupo Halcón — centro logístico · 4
P025	Lidl · 2
P026	Campa Dreamtile · 2
P027	Vernís — acceso principal · 6
P028	Estación de servicio · Moeve Comercial · 6
P030	Atomizadora Sa (titular) · 5
P034	Lidl · 2
P035	Cenemar Cerámicas · 3
P036	Jerragoa trading · 5
P037	Campa de camiones · 1
P038	Vernís — acceso posterior · 6
P041	Master Style · 3
P048	Instalación industrial · parcela 5982403 · 5
P082	Cartonajes La Plana · 4
P085	Coloronda · 6
P090	Acrilatos · 6

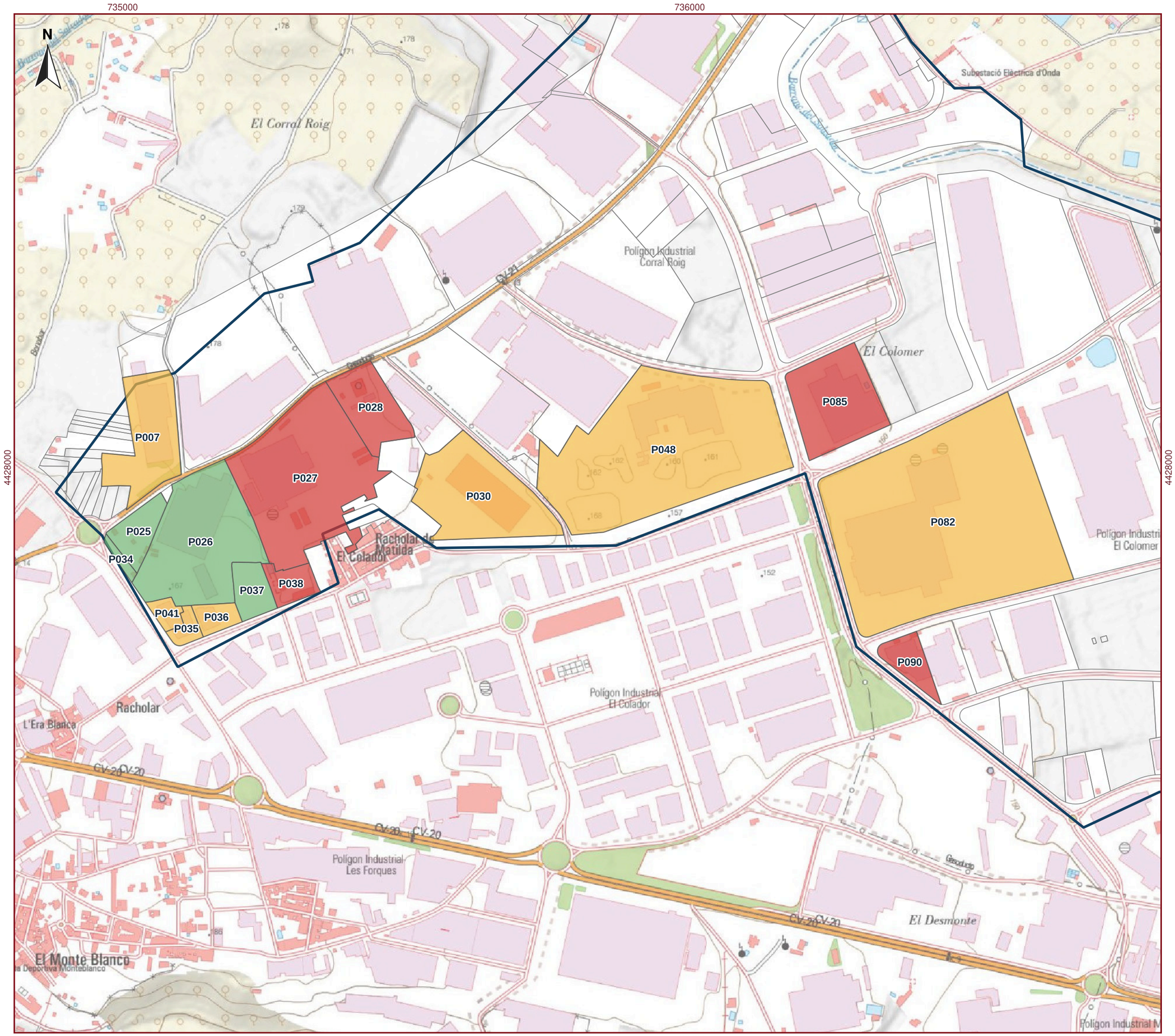

Fuentes:

GAIN (04/11/2026); GIS municipal de Onda.
IGN: MTN y PNOA (06/11/2026).
ICV: PATRICOVA y MFE50 (04/11/2026).

ESCALA 1:6.482

0 100 200 300 400 m

Datum geodésico ETRS89. Elipsoide GRS80.
Proyección UTM. Huso 30. Unidades en metros.

Edición: noviembre 2026 · R04

ASEEM
ASESORÍA EN EMERGENCIAS
PLANIFICACIÓN | IMPLANTACIÓN | FORMACIÓN

PLAN DE EMERGENCIA EN ÁREAS INDUSTRIALES

Onda - Área Industrial NORD2

PAI 6.2.- Riesgos internos · hoja 2

Leyenda e identificación

- Alto · nivel 6 observado
- Medio · niveles 3 a 5
- Bajo · niveles 1 y 2

ID	Establecimiento · nivel de visita
P042	Hijos De Cipriano Castello Alfonso Sl (titular) · 4
P043	Peronda — centro logístico · 4
P044	Peronda — almacén · 4
P045	Pamesa — Eco Porcelánico · 4
P046	Atomizadora · 4
P047	Peronda · 5
P050	Oker · 5
P051	Oker · 5
P054	Oker — campa · 2
P058	Azulev Sa (titular) · 4
P059	Azulev Sa (titular) · 5
P061	Peronda Group — base logística · 3
P069	Naves adosadas · calle Navarra · 4
P083	Coloronda — entorno de acceso · 4
P084	Coloronda · 4
P089	Ibricks Center · 4

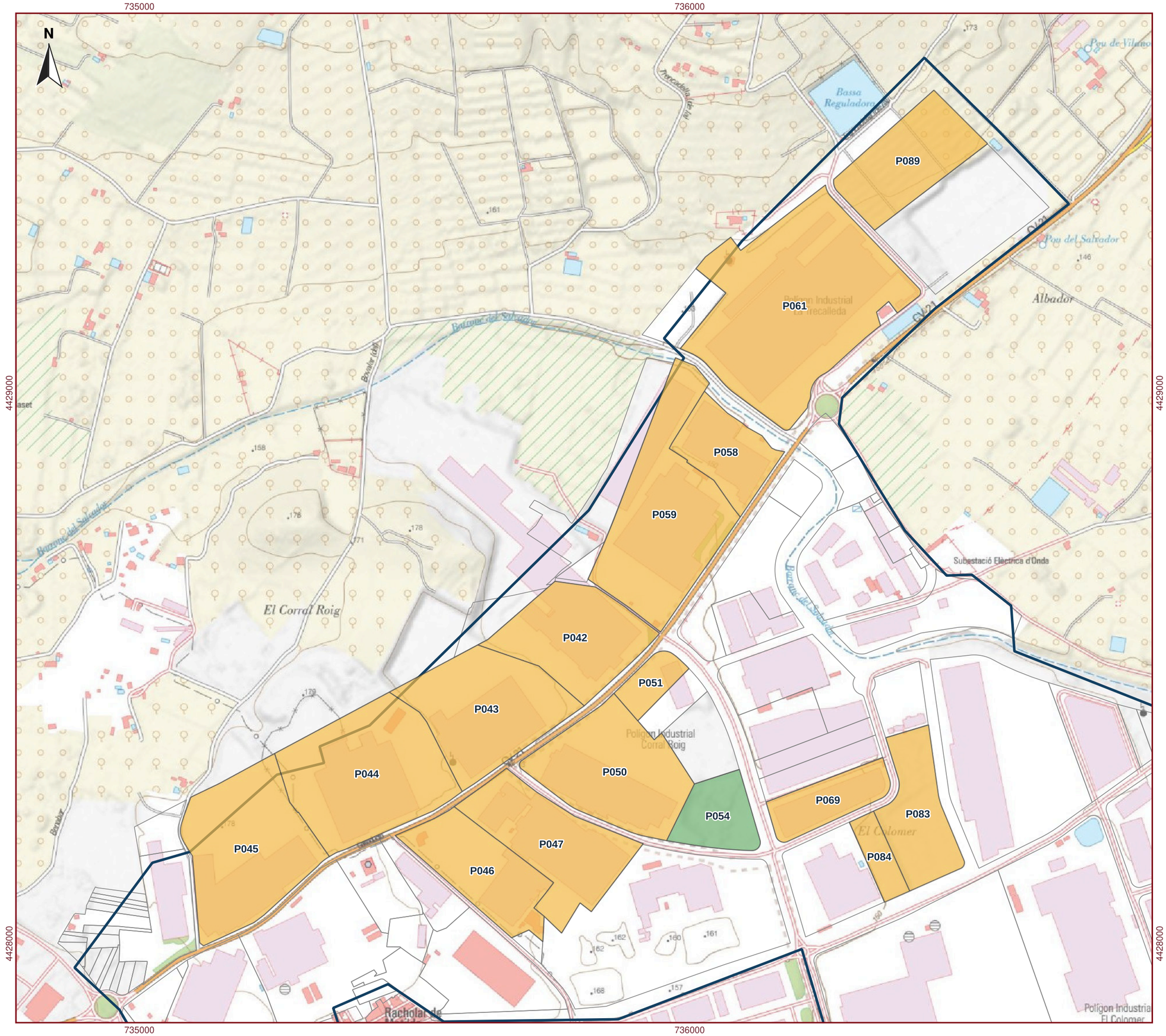

Fuentes:

GAIN (04/11/2026); GIS municipal de Onda.
IGN: MTN y PNOA (06/11/2026).
ICV: PATRICOVA y MFE50 (04/11/2026).

ESCALA 1:6.618

0 100 200 300 400 m

Datum geodésico ETRS89. Elipsoide GRS80.
Proyección UTM. Huso 30. Unidades en metros.

Edición: noviembre 2026 · R04

ASEEM
ASESORÍA EN EMERGENCIAS
PLANIFICACIÓN | IMPLANTACIÓN | FORMACIÓN

PLAN DE EMERGENCIA EN ÁREAS INDUSTRIALES

Onda - Área Industrial NORD2

PAI 6.3.- Riesgos internos · hoja 3

Leyenda e identificación

- Alto · nivel 6 observado
- Medio · niveles 3 a 5
- Bajo · niveles 1 y 2

ID	Establecimiento · nivel de visita
P091	Acrilatos · 6
P092	Acrilatos · 6
P093	Pamesa Porcelanico Sl (titular) · 4
P094	Acrilatos · 4
P099	Esmaltile · 6
P103	Solar · 2
P104	Solar · 2
P105	Nord Cargo · 3
P107	Onix · 4
P120	Solar · 2
P121	Tecnopacking · 5
P132	Lamberti Iberia Sau (titular) · 5
P133	Grupo Halcón — almacén · 4
P134	Decoroil Sl (titular) · 5
P137	Conjunto de naves · 5
P149	Tilescut · 5

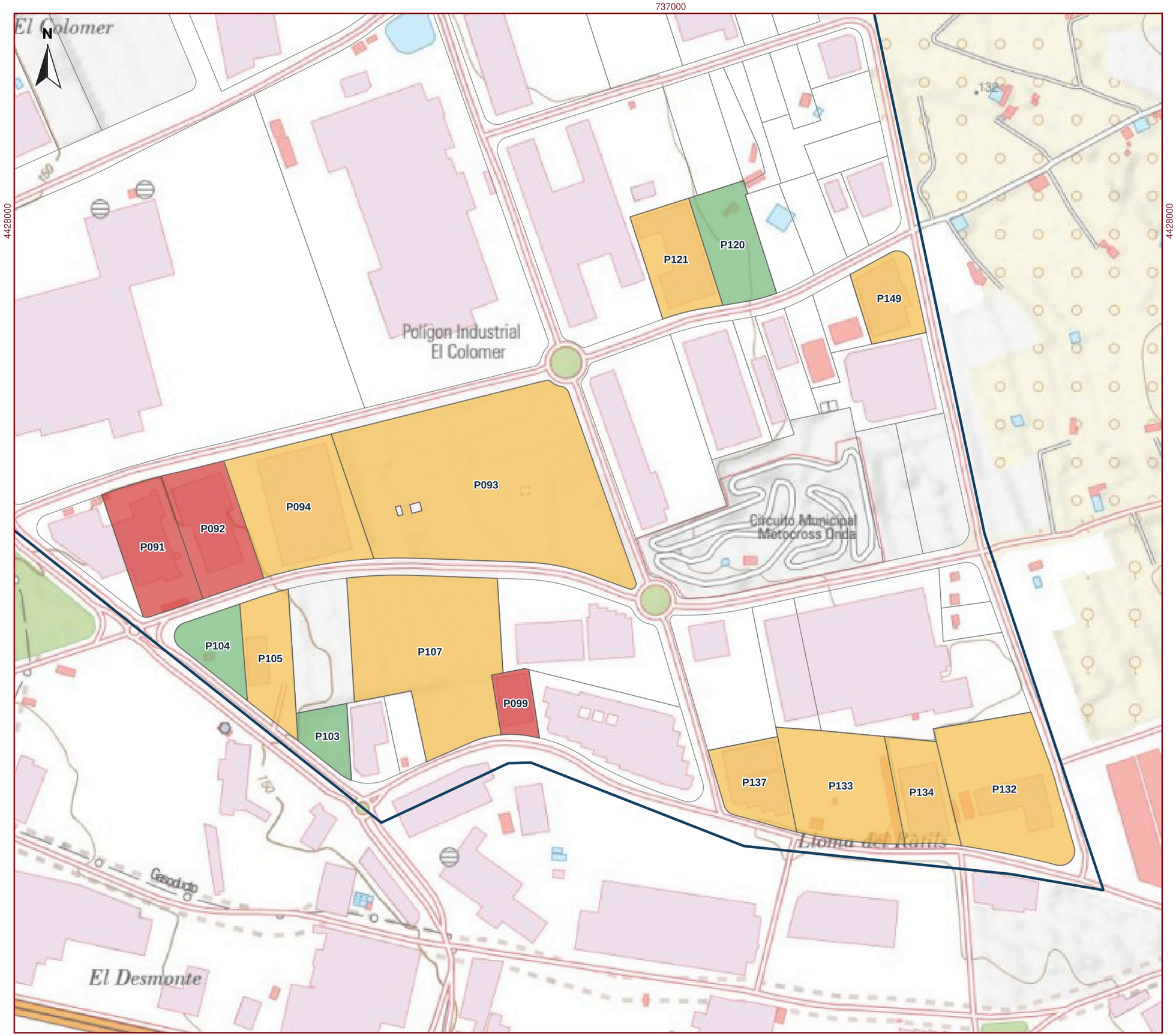

Fuentes:

GAIN (04/11/2026); GIS municipal de Onda.
IGN: MTN y PNOA (06/11/2026).
ICV: PATRICOVA y MFE50 (04/11/2026).

ESCALA 1:3.881

0 50 100 150 200 m

Datum geodésico ETRS89. Elipsoide GRS80.
Proyección UTM. Huso 30. Unidades en metros.

Edición: noviembre 2026 · R04

ASESEM
ASESORÍA EN EMERGENCIAS
PLANIFICACIÓN | IMPLANTACIÓN | FORMACIÓN

PLAN DE EMERGENCIA EN ÁREAS INDUSTRIALES

Onda - Área Industrial NORD2

PAI 6.4.- Riesgos internos · hoja 4

Leyenda e identificación

- Alto · nivel 6 observado
- Medio · niveles 3 a 5
- Bajo · niveles 1 y 2

ID	Establecimiento · nivel de visita
P064	Ceramicas Fanal Sa (titular) · 5
P065	Naves adosadas · calle Navarra · 4
P081	Euroatomizado · 4
P088	Solar · 1
P108	Mykonos · 4
P110	Solar · calle Melilla · 2
P111	Equipe · 4
P112	Transportes Hijos de Ángel Salinas · 2
P113	Hijos de Cipriano · 2
P115	Totalgres — campa · 3
P116	Totalgres · 4
P117	Aliplast · 6
P118	Azulfer · 3
P119	Azulfer · 3
P129	Tecnopacking · 5

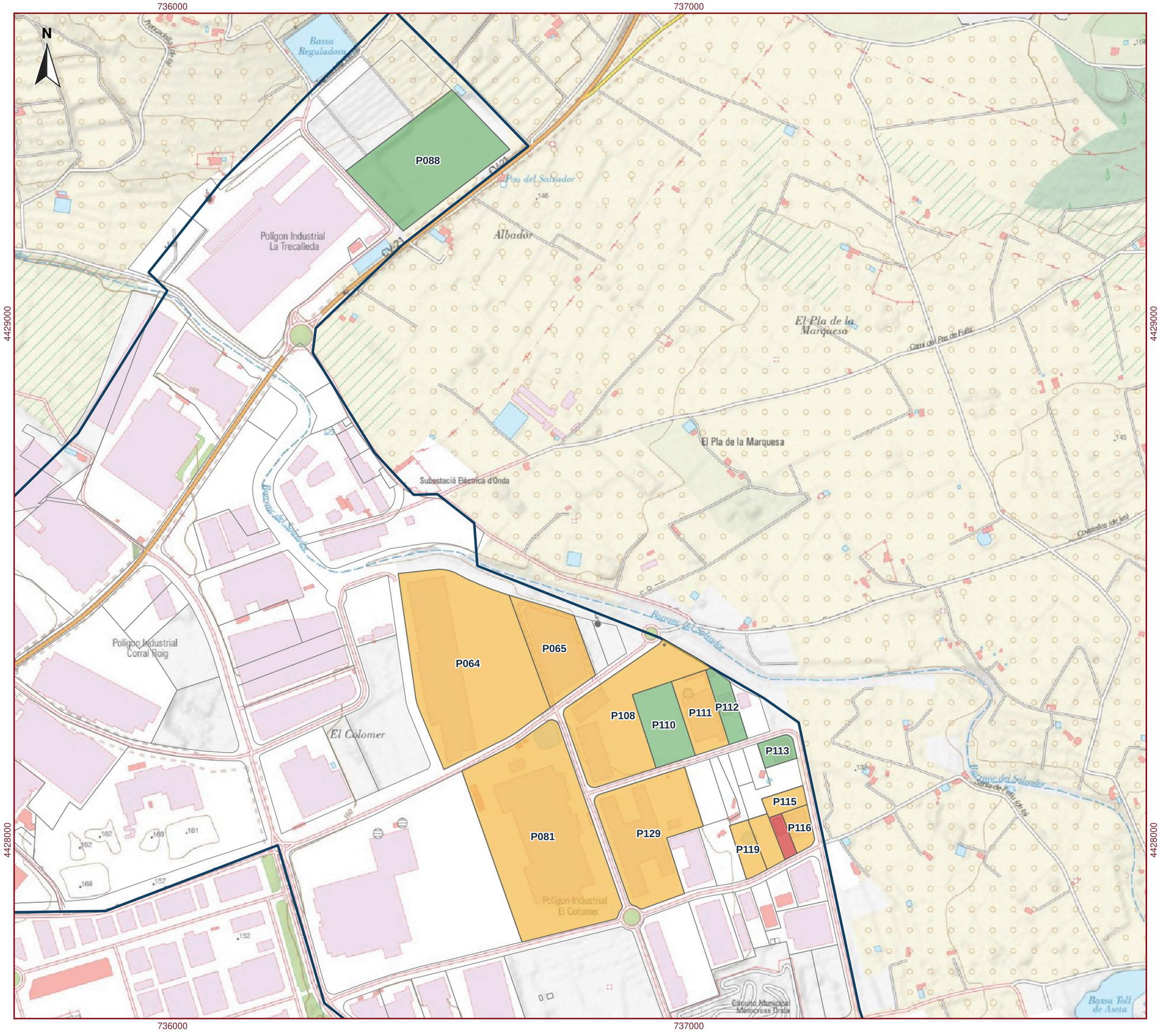

Fuentes:

GAIN (04/11/2026); GIS municipal de Onda.
IGN: MTN y PNOA (06/11/2026).
ICV: PATRICOVA y MFE50 (04/11/2026).

ESCALA 1:7.028

0 100 200 300 400 m

Datum geodésico ETRS89. Elipsoide GRS80.
Proyección UTM. Huso 30. Unidades en metros.

Edición: noviembre 2026 · R04

ASEEM
ASESORÍA EN EMERGENCIAS
PLANIFICACIÓN · IMPLANTACIÓN · FORMACIÓN

PLAN DE EMERGENCIA EN ÁREAS INDUSTRIALES

Onda - Área Industrial NORD2

PAI 7.1a.- Inundación · nivel 6

Leyenda e identificación

- PATRICOVA: peligrosidad 6
- Peligrosidad geomorfológica

ID	Empresa / parcela	%
P001	Parcela 0013J0900YK78H	100,0
P004	Parcela 12084A05300075	13,0
P055	Arcillas Atomizadas Sa (titular)	100,0
P056	Arcillas Atomizadas Sa (titular)	10,2
P057	Arcillas Atomizadas Sa (titular)	31,6
P058	Azulev Sa (titular)	55,9
P059	Azulev Sa (titular)	9,9
P061	Peronda Group — base logística	6,7
P062	Parcela 6293503YK3269S	18,8
P064	Ceramicas Fanal Sa (titular)	12,5
P065	Naves adosadas · calle Navarra	16,1
P066	G.M. Recambios Y Servicios Ceramicos,Sl (titular)	26,0

% = superficie de parcela intersectada.
No equivale al porcentaje de edificio inundado.
«Titular» identifica propiedad catastral.

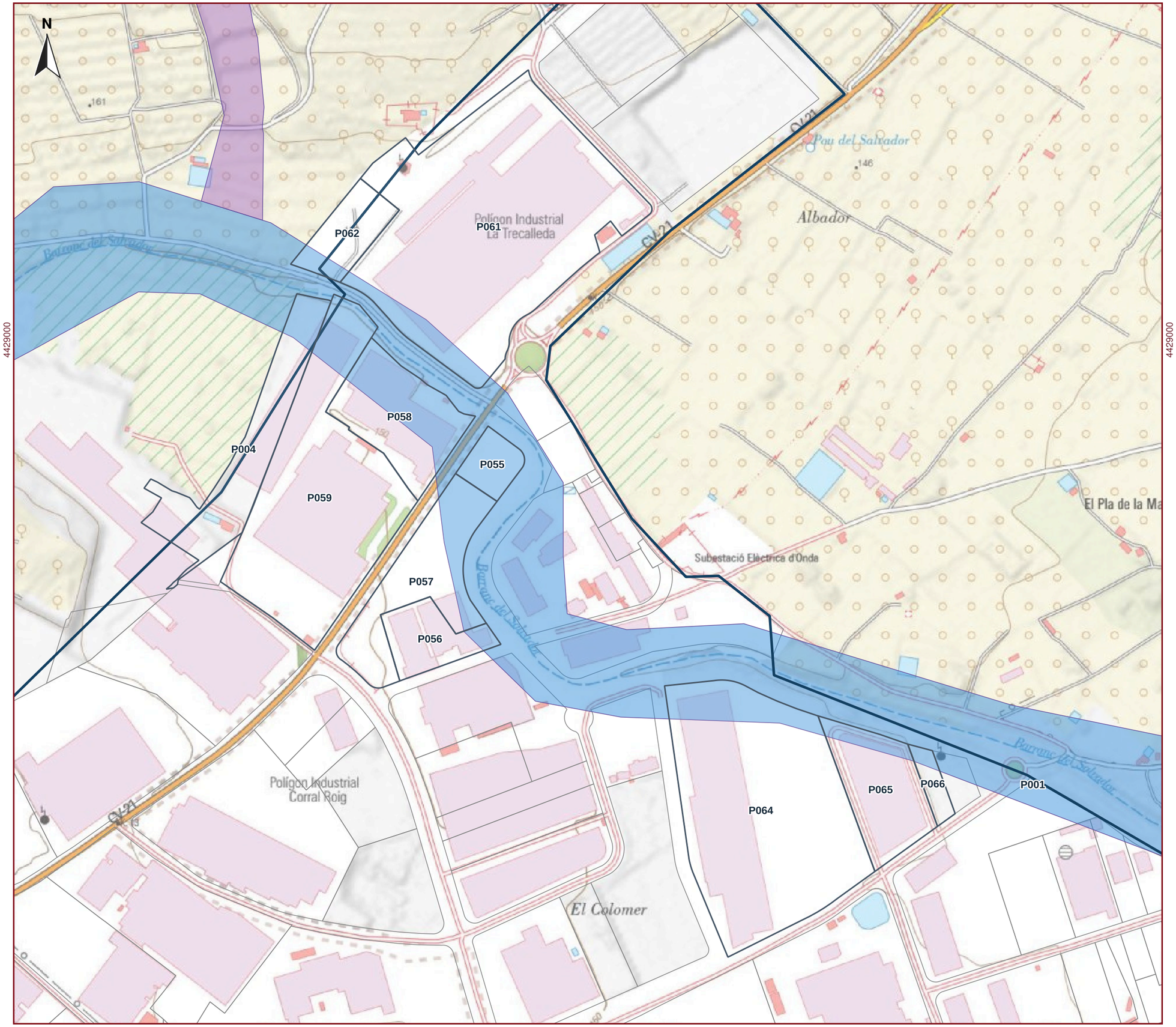

Fuentes:

GAIN (04/11/2026); GIS municipal de Onda.
IGN: MTN y PNOA (06/11/2026).
ICV: PATRICOVA y MFE50 (04/11/2026).

ESCALA 1:5.152

0 50 100 150 200 m

Datum geodésico ETRS89. Elipsoide GRS80.
Proyección UTM. Huso 30. Unidades en metros.

Edición: noviembre 2026 · R04

ASEEM
ASESORÍA EN EMERGENCIAS
PLANIFICACIÓN | IMPLANTACIÓN | FORMACIÓN

PLAN DE EMERGENCIA EN ÁREAS INDUSTRIALES

Onda - Área Industrial NORD2

PAI 7.1b.- Inundación · nivel 6

Leyenda e identificación

- PATRICOVA: peligrosidad 6
- Peligrosidad geomorfológica

ID	Empresa / parcela	%
P067	Parcela CL COLOMER 3 7 Suelo	47,0
P068	Arcillas Atomizadas Sa (titular)	8,9
P073	Euroarce Ceramics Sa (titular)	16,9
P074	Euroarce Ceramics Sa (titular)	13,5
P079	Euroarce Ceramics Sa (titular)	52,4
P086	Parcela CL NAVARRA 12	21,3
P087	Conjunto de inmuebles · CM PAS DE FULLA 4	57,5
P108	Mykonos	9,8
P109	Juan Megias Pozo Y Compañia Sl (titular)	2,6
P111	Equipe	1,3
P112	Transportes Hijos de Ángel Salinas	12,8

% = superficie de parcela intersectada.
No equivale al porcentaje de edificio inundado.
«Titular» identifica propiedad catastral.

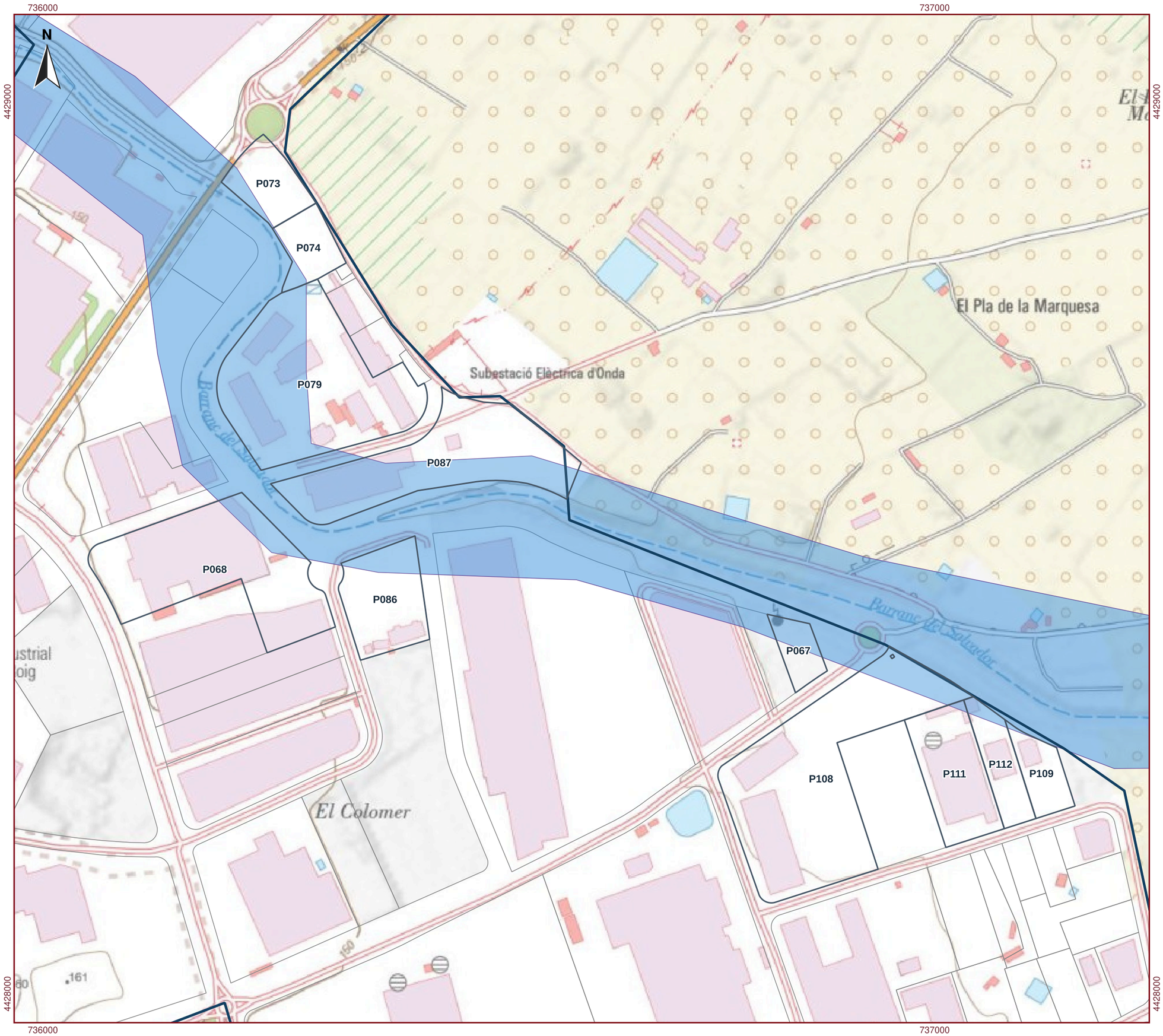

Fuentes:

GAIN (04/11/2026); GIS municipal de Onda.
IGN: MTN y PNOA (06/11/2026).
ICV: PATRICOVA y MFE50 (04/11/2026).

ESCALA 1:4.080

0 50 100 150 200 m

Datum geodésico ETRS89. Elipsoide GRS80.
Proyección UTM. Huso 30. Unidades en metros.

Edición: noviembre 2026 · R04

ASEEM
ASESORÍA EN EMERGENCIAS
PLANIFICACIÓN | IMPLANTACIÓN | FORMACIÓN

PLAN DE EMERGENCIA EN ÁREAS INDUSTRIALES

Onda - Área Industrial NORD2

PAI 7.1c.- Inundación · geomorfológica

Leyenda e identificación

- PATRICOVA: peligrosidad 6
- Peligrosidad geomorfológica

ID	Empresa / parcela	%
P002	Parcela 0022J0600YK67H	80,4
P081	Euroatomizado	0,2
P082	Cartonajes La Plana	18,1
P090	Acrilatos	63,2
P091	Acrilatos	29,5
P092	Acrilatos	15,8
P093	Pamesa Porcelanico Sl (titular)	67,2
P094	Acrilatos	38,1
P130	Conjunto de inmuebles · CL COLOMER 1 18 Pl:00 Pt:02	20,0
P138	Halcon Ceramicas Sl (titular)	0,8
P140	Parcela CL COLOMER 1 13 Suelo	52,2
P141	Parcela CL COLOMER 1 11 Suelo	57,5
P142	Parcela PD COLOMER 8	68,7
P143	Ceramica Estilker Sl (titular)	32,7

% = superficie de parcela intersectada.
No equivale al porcentaje de edificio inundado.
«Titular» identifica propiedad catastral.

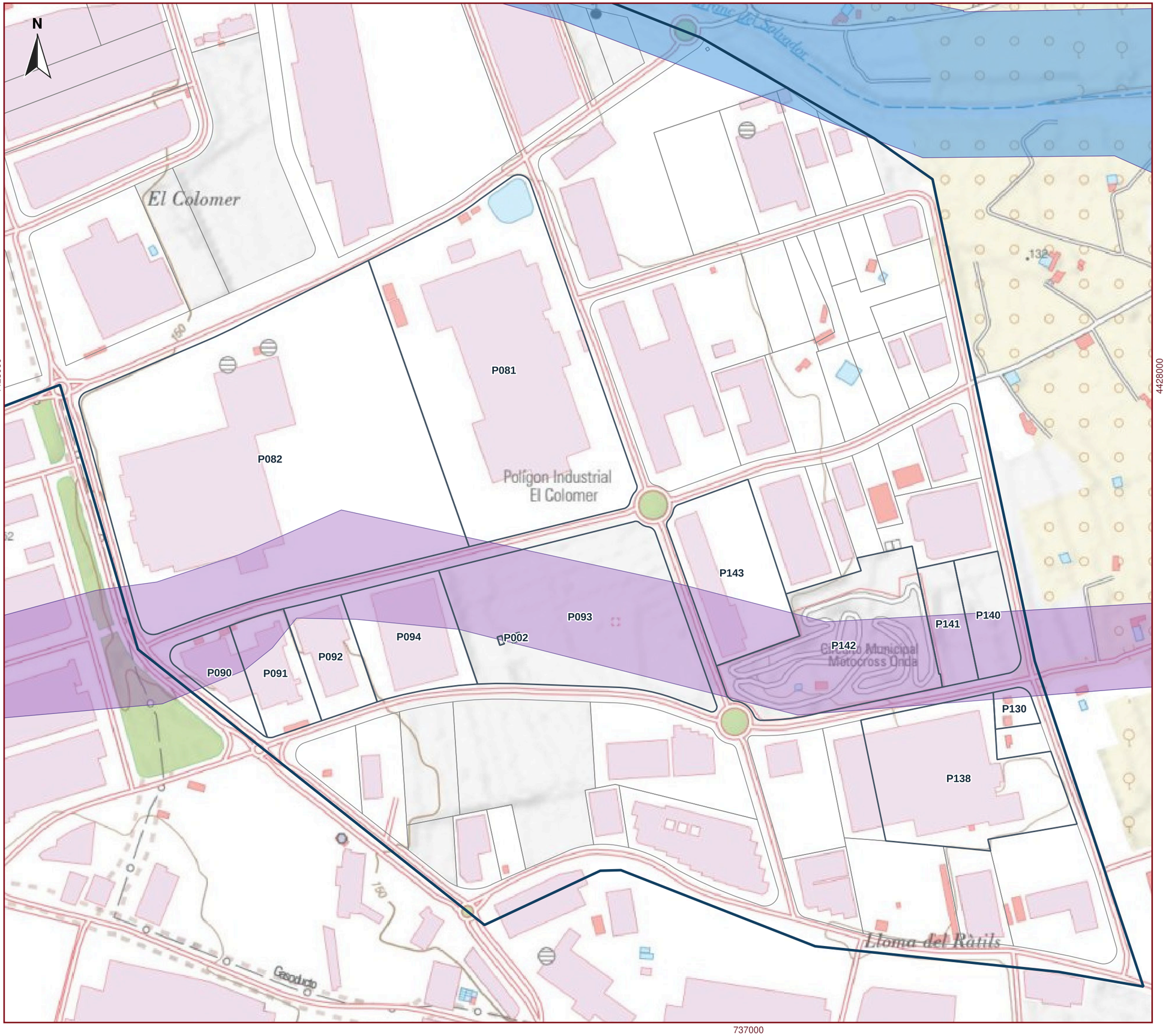

Fuentes:

GAIN (04/11/2026); GIS municipal de Onda.
IGN: MTN y PNOA (06/11/2026).
ICV: PATRICOVA y MFE50 (04/11/2026).

ESCALA 1:4.254

0 50 100 150 200 m

Datum geodésico ETRS89. Elipsoide GRS80.
Proyección UTM. Huso 30. Unidades en metros.

Edición: noviembre 2026 · R04

ASEEM
ASESORÍA EN EMERGENCIAS
PLANIFICACIÓN | IMPLANTACIÓN | FORMACIÓN

PLAN DE EMERGENCIA EN ÁREAS INDUSTRIALES

Onda - Área Industrial NORD2

PAI 7.2.- Interfaz forestal

Leyenda e identificación

- Cobertura forestal MFE50
- Límite NORD2

Sector	Exposición y criterio de protección
Trencadella	PAM IF: polígono a menos de 150 m de terreno forestal.
Norte y noreste	Vigilar humo, pavesas y accesos por CV-21.
PCO-50	No utilizar si el incendio o el humo se aproximan desde el entorno forestal.
Medidas	Retirar combustibles de bordes, mantener accesos y atender los avisos.
Cartografía	MFE50 representa vegetación; no es un mapa de probabilidad de incendio.

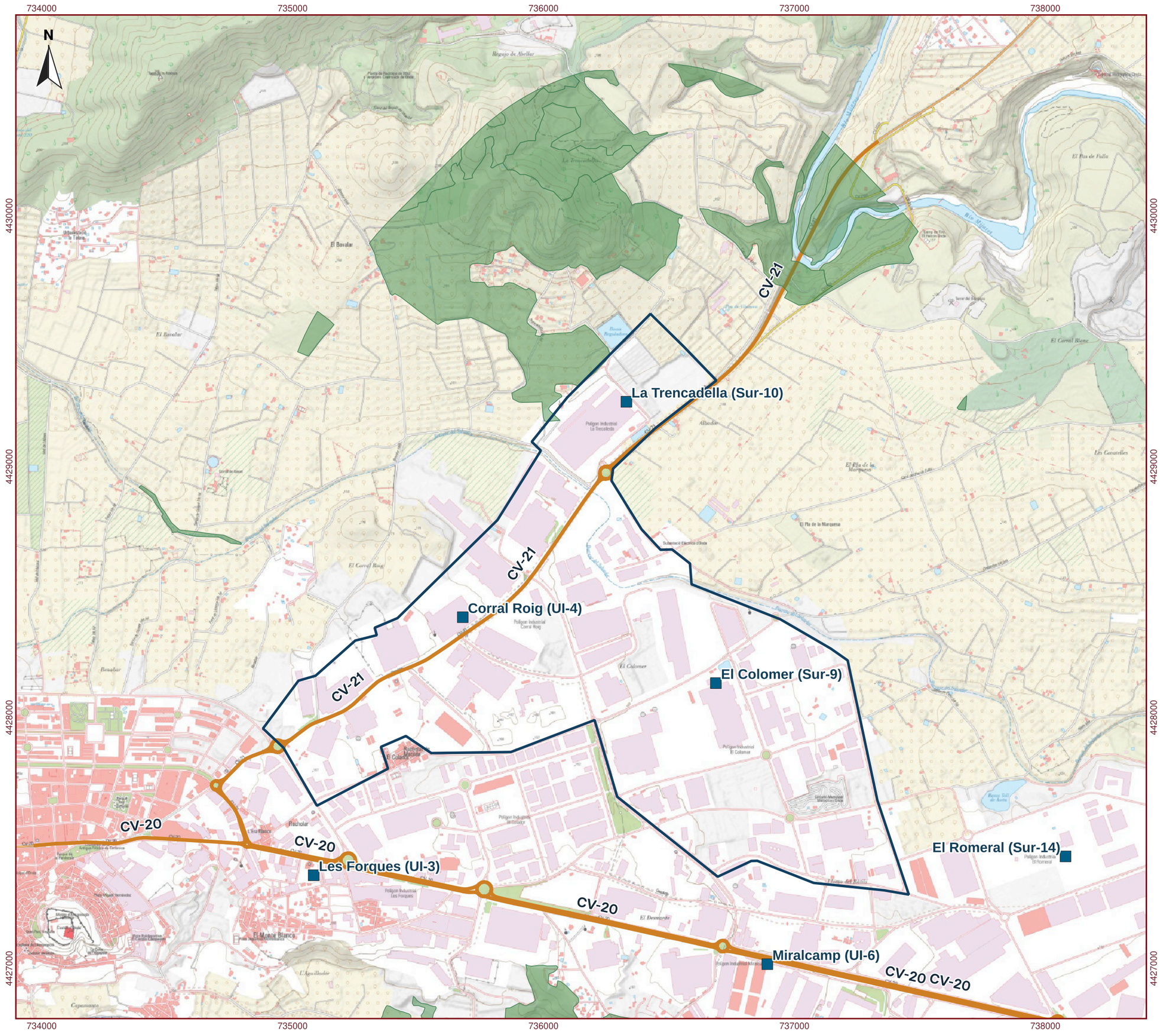

Fuentes:

GAIN (04/11/2026); GIS municipal de Onda.
IGN: MTN y PNOA (06/11/2026).
ICV: PATRICOVA y MFE50 (04/11/2026).

ESCALA 1:14.440

0 200 400 600 800 m

Datum geodésico ETRS89. Elipsoide GRS80.
Proyección UTM. Huso 30. Unidades en metros.

Edición: noviembre 2026 · R04

ASEEM
ASESORÍA EN EMERGENCIAS
PLANIFICACIÓN | IMPLANTACIÓN | FORMACIÓN

PLAN DE EMERGENCIA EN ÁREAS INDUSTRIALES

Onda - Área Industrial NORD2

PAI 8.1.- Encuentro y evacuación

Leyenda e identificación

- Itinerario sobre viario existente
- Restricción por inundabilidad
- Restricción geomorfológica

ID	Destino / recorrido
PCO-17	Miralcamp · sector oeste
PCO-49	Miralcamp · camí de Ràtils
PCO-50	Trencadella
EV-01	Trencadella → PCO-50 · 293 m
EV-02	Corral Roig oeste → PCO-17 · 808 m
EV-03	El Colomer sur → PCO-49 · 742 m
EV-04	El Colomer central → PCO-17 · 2360 m

PROPUESTA TÉCNICA
Activación por el mando según foco, viento y estado del vial. Los trazados no cruzan las manchas PATRICOVA analizadas; esta comprobación no acredita transitabilidad peatonal ni capacidad de los destinos.

Fuentes:

GAIN (04/11/2026); GIS municipal de Onda.
IGN: MTN y PNOA (06/11/2026).
ICV: PATRICOVA y MFE50 (04/11/2026).

ESCALA 1:10.897

0 100 200 300 400 m

Datum geodésico ETRS89. Elipsoide GRS80.
Proyección UTM. Huso 30. Unidades en metros.

Edición: noviembre 2026 · R04

ASESORÍA EN EMERGENCIAS
PLANIFICACIÓN | IMPLANTACIÓN | FORMACIÓN

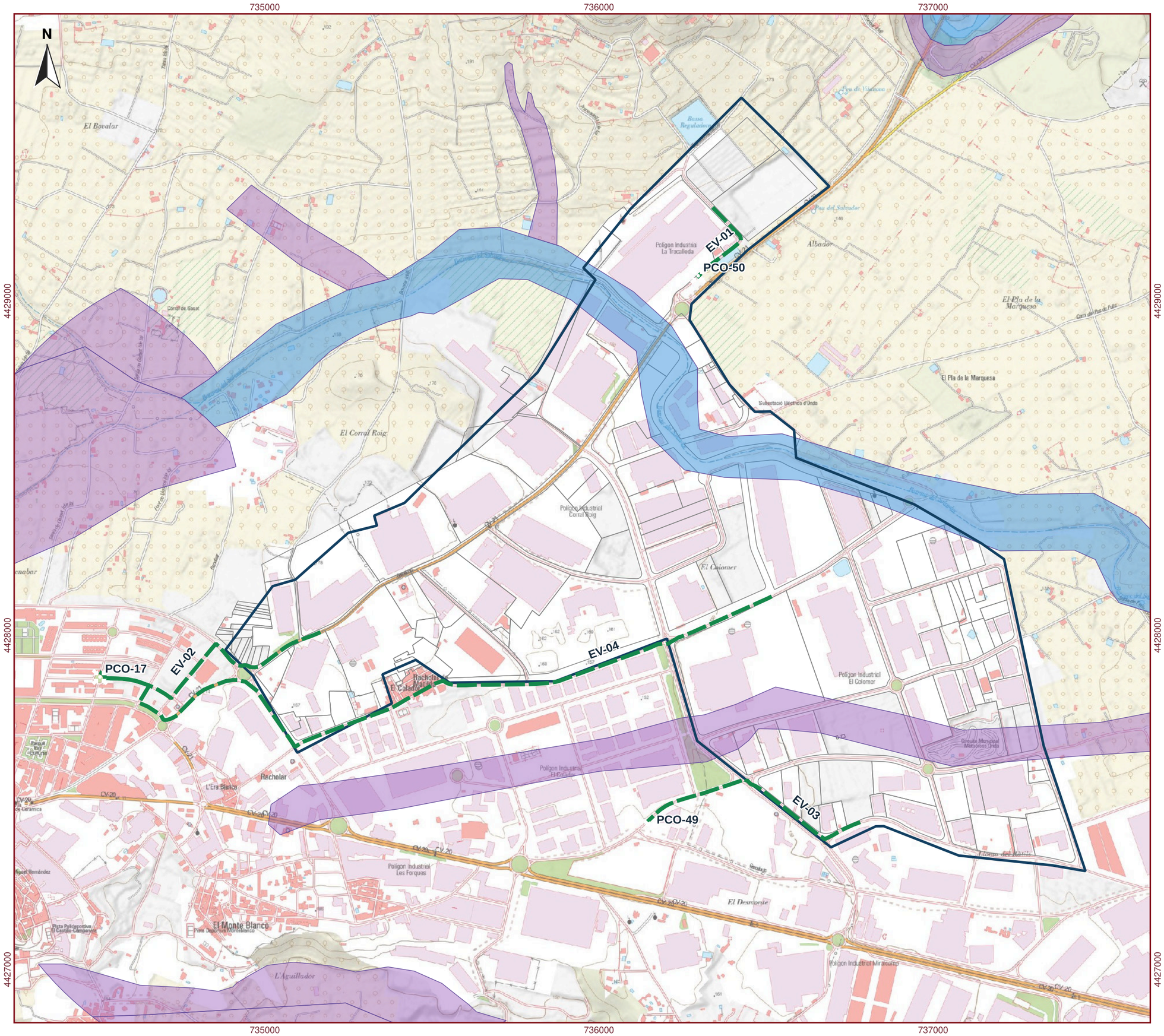

PLAN DE EMERGENCIA EN ÁREAS INDUSTRIALES

Onda - Área Industrial NORD2

PAI 8.2.- PCO-17 · Miralcamp · sector oeste

Leyenda e identificación

- Itinerario de referencia
- Inundabilidad PATRICOVA
- Peligrosidad geomorfológica

Dato	Identificación
Punto	PCO-17 · Miralcamp · sector oeste
X / Y	734506.69 / 4427874.91
Origen	GIS municipal de Onda
Elección	A barlovento del foco y fuera de humo, calor, agua y circulación de socorro.
Recuento	Agrupar por empresa y comunicar personas no localizadas.
Evacuación	A pie por tramo practicable; apoyo específico para movilidad reducida.
Uso	Propuesta técnica condicionada a la orden del mando.

Fuentes:

GAIN (04/11/2026); GIS municipal de Onda.
IGN: MTN y PNOA (06/11/2026).
ICV: PATRICOVA y MFE50 (04/11/2026).

ESCALA 1:7.392

0 100 200 300 400 m

Datum geodésico ETRS89. Elipsoide GRS80.
Proyección UTM. Huso 30. Unidades en metros.

Edición: noviembre 2026 · R04

ASESORÍA EN EMERGENCIAS
PLANIFICACIÓN | IMPLANTACIÓN | FORMACIÓN

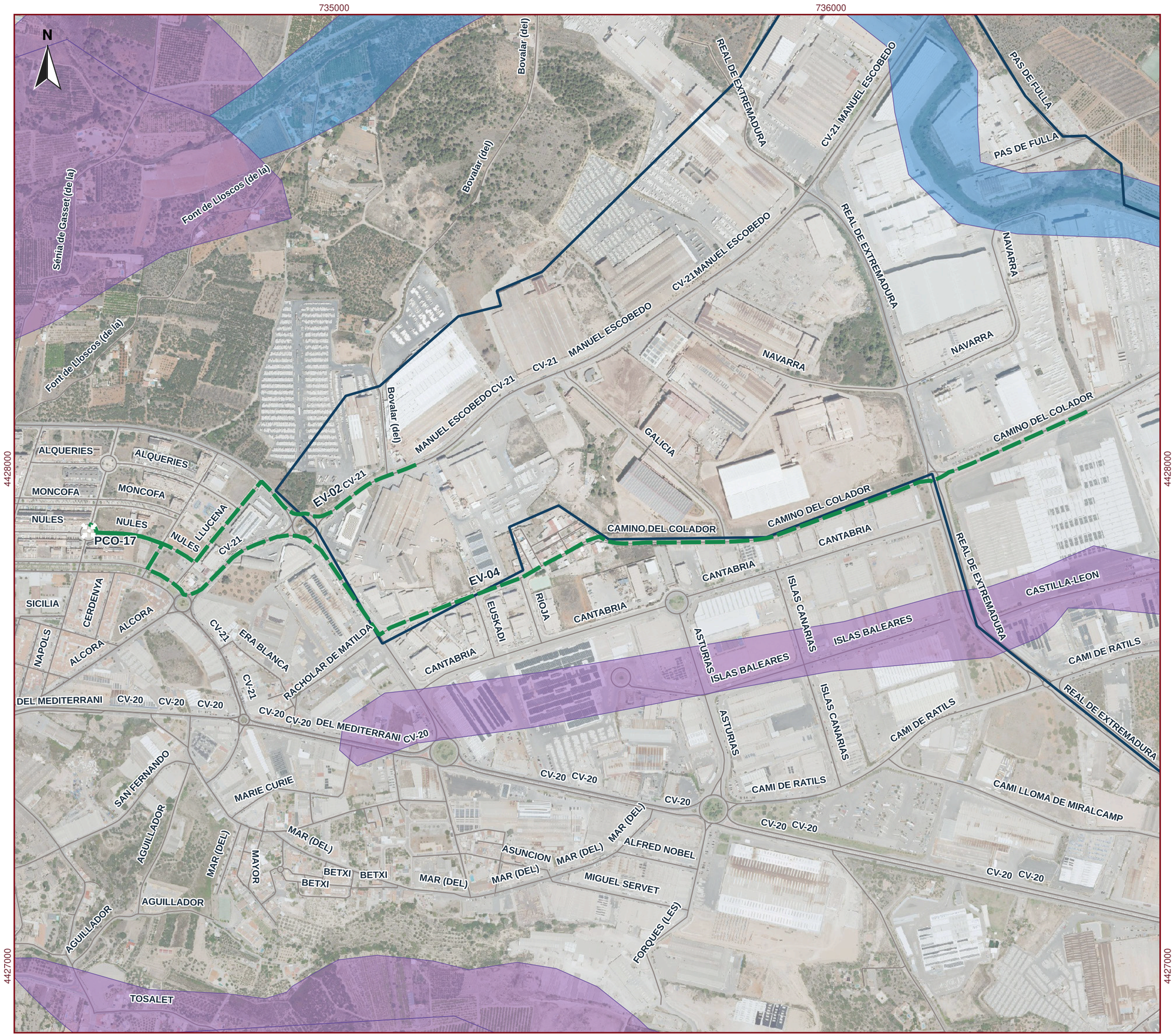

PLAN DE EMERGENCIA EN ÁREAS INDUSTRIALES

Onda - Área Industrial NORD2

PAI 8.3.- PCO-49 · Miralcamp · camí de Ràtils

Leyenda e identificación

- Itinerario de referencia
- Inundabilidad PATRICOVA
- Peligrosidad geomorfológica

Dato	Identificación
Punto	PCO-49 · Miralcamp · camí de Ràtils
X / Y	736157.70 / 4427423.09
Origen	GIS municipal de Onda
Elección	A barlovento del foco y fuera de humo, calor, agua y circulación de socorro.
Recuento	Agrupar por empresa y comunicar personas no localizadas.
Evacuación	A pie por tramo practicable; apoyo específico para movilidad reducida.
Uso	Propuesta técnica condicionada a la orden del mando.

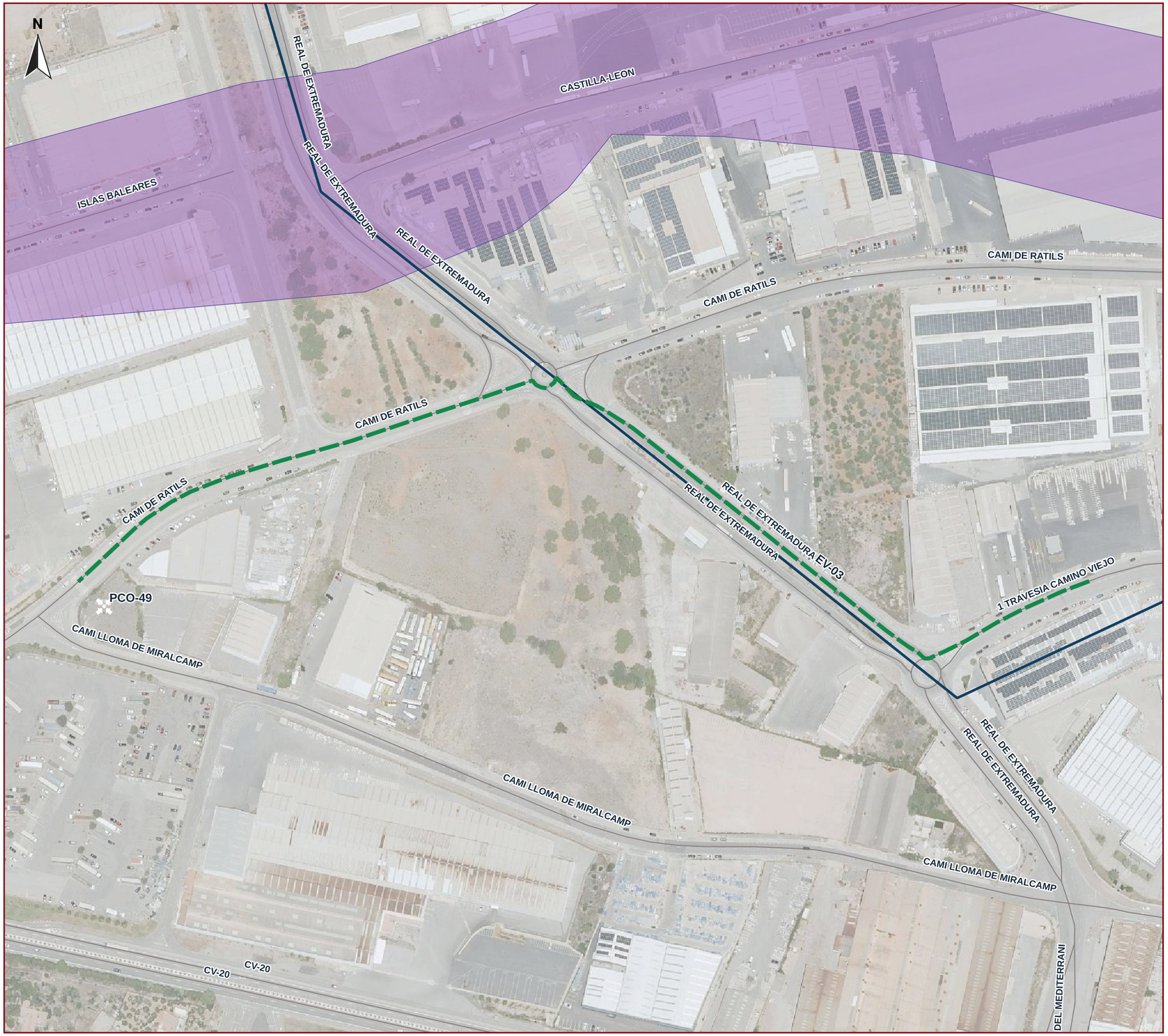

Fuentes:

GAIN (04/11/2026); GIS municipal de Onda.
IGN: MTN y PNOA (06/11/2026).
ICV: PATRICOVA y MFE50 (04/11/2026).

ESCALA 1:2.339

0 25 50 75 100 m

Datum geodésico ETRS89. Elipsoide GRS80.
Proyección UTM. Huso 30. Unidades en metros.

Edición: noviembre 2026 · R04

ASEEM
ASESORÍA EN EMERGENCIAS
PLANIFICACIÓN | IMPLANTACIÓN | FORMACIÓN

PLAN DE EMERGENCIA EN ÁREAS INDUSTRIALES

Onda - Área Industrial NORD2

PAI 8.4.- PCO-50 · Trencadella

Leyenda e identificación

- Itinerario de referencia
- Inundabilidad PATRICOVA
- Peligrosidad geomorfológica

Dato	Identificación
Punto	PCO-50 · Trencadella
X / Y	736297.38 / 4429075.44
Origen	GIS municipal de Onda
Elección	A barlovento del foco y fuera de humo, calor, agua y circulación de socorro.
Recuento	Agrupar por empresa y comunicar personas no localizadas.
Evacuación	A pie por tramo practicable; apoyo específico para movilidad reducida.
Uso	Propuesta técnica condicionada a la orden del mando.



Fuentes:

GAIN (04/11/2026); GIS municipal de Onda.
IGN: MTN y PNOA (06/11/2026).
ICV: PATRICOVA y MFE50 (04/11/2026).

ESCALA 1:837

0 10 20 30 40 m

Datum geodésico ETRS89. Elipsoide GRS80.
Proyección UTM. Huso 30. Unidades en metros.

Edición: noviembre 2026 · R04

ASEEM
ASESORÍA EN EMERGENCIAS
PLANIFICACIÓN | IMPLANTACIÓN | FORMACIÓN